

I. Antecedentes Generales de la Comuna



La comuna de Toltén está ubicada al sur de la IX región y, como es la tónica de las comunas araucanas, tiene un porcentaje importante de población mapuche.

Mantiene un elevado porcentaje de pobreza y un 10% de analfabestismo.

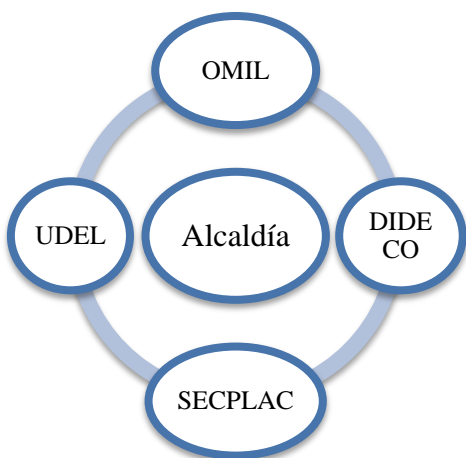
Cuadro 1: Datos Generales de la Comuna

Distritos por Comuna	Superficie en Km2	Población 2009	% Comuna	% población Rural	Viviendas 2002
Comuna Toltén	860,4	10.403	100,0%	63,2%	3.523
Toltén	90,3	3.423	32,9%	26,8%	1.099
Queule	95,7	2.514	24,2%	47,5%	842
Villa Los Boldos	94,8	1.748	16,8%	100,0%	619
Pumalal	111,5	1.176	11,3%	100,0%	418
Ultra Boldo	141,3	222	2,1%	100,0%	102
Colonia San Jorge	150,8	136	1,3%	100,0%	52
Boroa	176	1.184	11,4%	100,0%	391

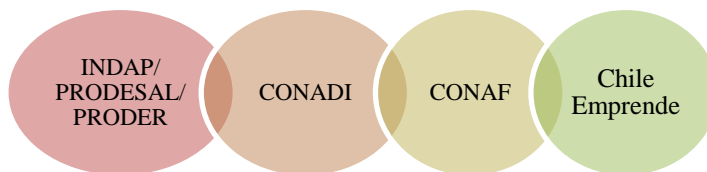
Comuna	% población Mujeres	% población Mapuche	% de Analfab.	% de Pobreza	Ranking IDH
Comuna Toltén	49%	30,8%	10%	23%	313

II. Capacidad Institucional Pre - Terremoto

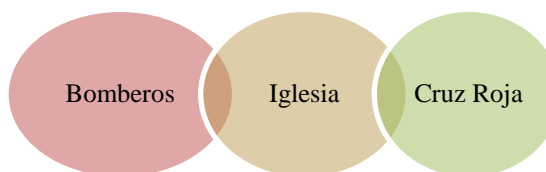
Unidades v Servicios Municipales



Otros Servicios Estatales



Fundaciones y Otras Instituciones



La comuna de Toltén es pequeña y tiene a nivel municipal una diferenciación funcional básica respecto a los departamentos ligados al ámbito productivo y de empleo. En DIDECO funciona la UDEL y una OMIL. Entre los servicios públicos ligados al ámbito comunal, existe PRODESAL y PRODER de INDAP, el programa Chile Emprende, el programa orígenes de CONAF y además varios programas CONADI, al tener la comuna un Área de Desarrollo Indígena (ADI Lago Budi). En el ámbito privado, está Bomberos, la Iglesia (Evangélica y Católica) y la Cruz Roja. Así, esta comuna contaba con acotadas herramientas para abordar una catástrofe de este tipo.

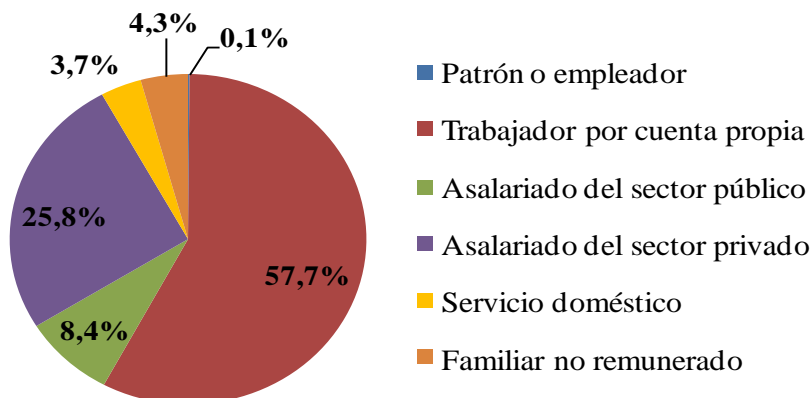
III. Situación Laboral Pre-Terremoto

Cuadro 2: Distribución de los ocupados por rama y tamaño de empresa

Sectores más importantes para la comuna en términos de empleo	Sectores más importantes		Unipersonales	MIPES	50 a 199 personas	200 y más personas
	Personas	% del total	% del total	% del total	% del total	% del total
Agricultura, Caza, Silvicultura y Pesca	2.690	61%	44%	50%	0%	6%
Industria	259	6%	46%	19%	16%	19%
Servicios Comunales Sociales	948	22%	23%	57%	4%	16%
Otros Sectores (6)	478	11%	35%	56%	0%	10%
Total (25% de los ocupados corresponde a mujeres)	4.375	100%	39%	50%	2%	9%



Gráfico 1: Distribución de los ocupados por categoría ocupacional, Toltén

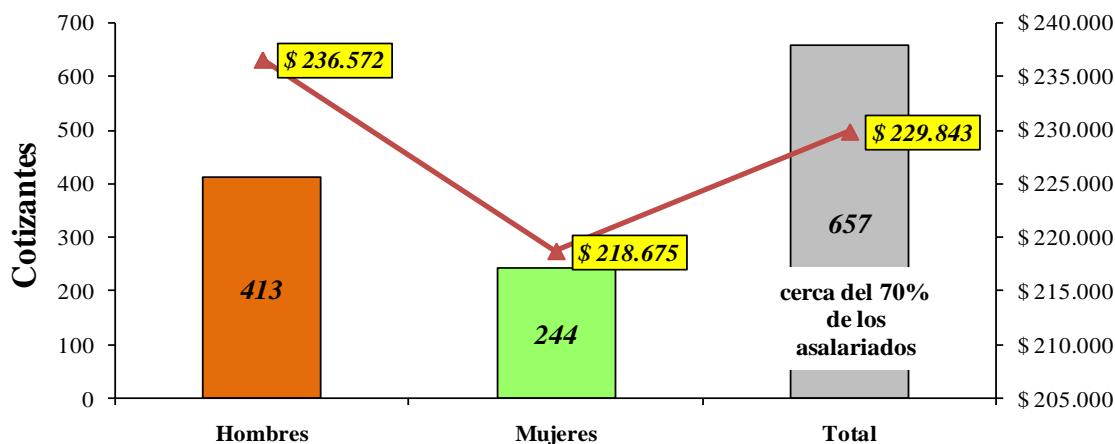


Cuadro 3: Caletas y otros asentamientos pesqueros

CALETAS, Playas y Sectores	Pescadores Artesanales
Asentamiento Nigue Norte	30
Caleta La Barra	49
Caleta Los Pinos	50
Caleta Queule	284
Isla Treque	23
Otras Caletas, playas y sectores	46
Total	482

Fuente: Elaboración propia en base al 1° Censo Pesquero 2008

Gráfico 2: Cotizantes al Seguro de Cesantía según sexo





Cuadro 4: Cotizantes al Seguro de Cesantía según sexo y rama de actividad

Rama actividad económica	Hombres	% Hombres	Mujeres	% Mujeres	Total Cotizantes	% del Total
Sin Información	53	62,40%	32	37,60%	85	12,9%
Agricultura, Caza, Silvicultura y Pesca	61	81,30%	14	18,70%	75	11,4%
- Agricultura, Ganadería y Caza	25	83,30%	5	16,70%	30	4,6%
- Silvicultura	15	100,00%	0	0,00%	15	2,3%
- Acuicultura	21	70,00%	9	30,00%	30	4,6%
Industria	26	74,30%	9	25,70%	35	5,3%
- Alimentos, Bebidas y Tabaco	12	70,60%	5	29,40%	17	2,6%
* <i>Elaboración y Conservación de Pescado y Productos del Pescado</i>	3	60,00%	2	40,00%	5	0,8%
* <i>Otros Alimentos, Bebidas y Tabaco</i>	9	75,00%	3	25,00%	12	1,8%
- Textil, Prendas de Vestir y Cueros	0	0,00%	1	100,00%	1	0,2%
- Maderas y Muebles	2	100,00%	0	0,00%	2	0,3%
- Celulosa, Papel e Imprentas	1	100,00%	0	0,00%	1	0,2%
- Químico, Petróleo, Caucho y Plástico	1	50,00%	1	50,00%	2	0,3%
- Minerales no Metálicos y Metálicos Básicos	2	100,00%	0	0,00%	2	0,3%
- Productos Metálicos, Fabricación Maquinarias, Equipos y Otros	8	80,00%	2	20,00%	10	1,5%
Electricidad, Gas y Agua	4	80,00%	1	20,00%	5	0,8%
Construcción	85	92,40%	7	7,60%	92	14,0%
Comercio	51	38,60%	81	61,40%	132	20,1%
- Comercio al por Mayor y Menor	49	39,50%	75	60,50%	124	18,9%
- Hoteles y Restaurantes	2	25,00%	6	75,00%	8	1,2%
Transporte, Almacenaje y Comunicaciones	23	82,10%	5	17,90%	28	4,3%
- Transporte y Almacenamiento	23	85,20%	4	14,80%	27	4,1%
- Comunicaciones	0	0,00%	1	100,00%	1	0,2%
Servicios Financieros y Empresariales	27	71,10%	11	28,90%	38	5,8%
- Intermediación Financiera	7	77,80%	2	22,20%	9	1,4%
- Actividades Inmobiliarias y de Alquiler	3	100,00%	0	0,00%	3	0,5%
- Actividades y Servicios Prestados a Empresas	17	65,40%	9	34,60%	26	4,0%
Servicios Comunes, Sociales y Personales	83	49,70%	84	50,30%	167	25,4%
- Administración Pública y Defensa; Planes de Seguridad Social de Afiliación Obligatoria	15	35,70%	27	64,30%	42	6,4%
- Enseñanza	14	30,40%	32	69,60%	46	7,0%
- Servicios Sociales y de Salud	3	37,50%	5	62,50%	8	1,2%
- Otras Actividades de Servicios Comunitarias, Sociales y Personales	13	61,90%	8	38,10%	21	3,2%
- Servicio Doméstico	37	75,50%	12	24,50%	49	7,5%
- Consejo de Administración de Edificios y Condominios y Organizaciones y Órganos Extraterritoriales	1	100,00%	0	0,00%	1	0,2%
TOTAL	413	62,90%	244	37,10%	657	100,0%

La mayoría de los ocupados de Toltén son trabajadores por cuenta propia que se desempeñan en el sector agricultura, en particular en el cultivo de cereales (trigo y avena) y la siembra de papa, y la pesca.

El comercio, así como el turismo, son sectores que han sido muy explotados durante los últimos años, ofreciendo con ello una importante fuente de trabajo potencial.

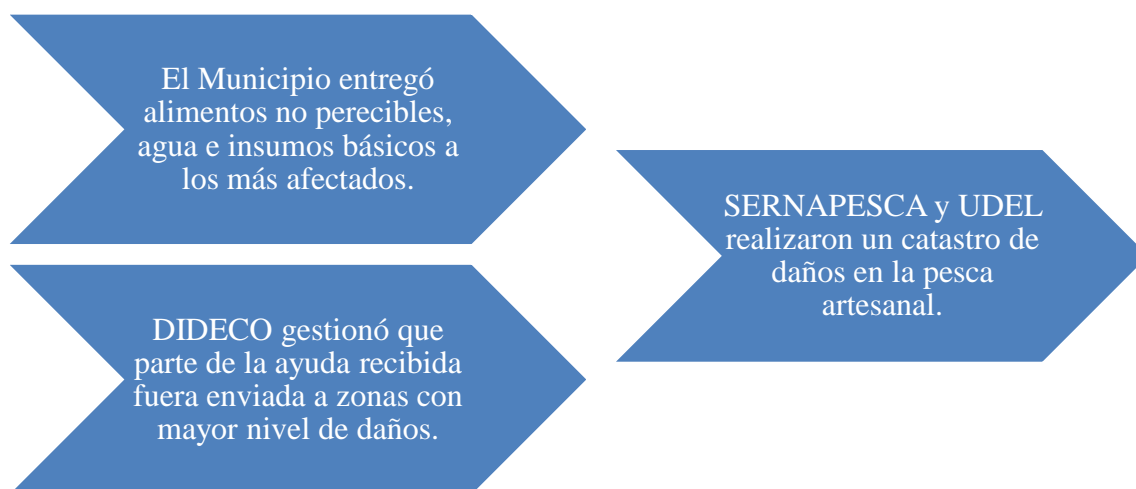
IV. Antecedentes Infraestructurales y Sociales Post - Terremoto

Cuadro 5: Informe Alfa, ONEMI

Viviendas Destruídas	Viviendas con daño mayor	Viviendas con daño menor	Viviendas Totales
8	14	51	3.523
0%	0%	1%	100%

La comuna no se ha visto afectada por la destrucción masiva de viviendas, pero sí se ha visto bastante dañada la pesca artesanal. Las localidades más damnificadas en este aspecto son Queule y La Barra.

V. Situación Institucional Post - Terremoto



VI. Situación Laboral Post - Terremoto

Agricultura

- Se ven daños importante en materia de pérdida de cosechas de papas y trigo. No obstante, se debe hacer notar que ello se debe fundamentalmente a problemas del clima y no al terremoto.

Comercio y Turismo

- Se registran daños menores, principalmente a productos como licores y menajes. No se ha presenciado daños a establecimientos.
- El turismo, fuente importante de recursos para la comuna, se ha resentido ya que no llegan turistas a la zona, ello es especialmente evidente en localidades como Queule.

Pesca

- Daño importante en los miticultores quienes afirman que han perdido parte importante de su emprendimiento. Actualmente sus faenas están detenidas pues no disponen de recursos para "echar a andar" nuevamente la actividad.
- Se estima también que el sector pesquero (pesca artesanal) de Toltén tiene un grado de afectación considerable en términos de infraestructura requerida para el normal funcionamiento de la faena pesquera.

VII. Observaciones de Terreno

Estado Anímico de la Población	Experiencias de Diálogo Social	Otras Iniciativas
<ul style="list-style-type: none">• La gente está preocupada porque a causa del sismo no se han visto turistas, lo cual se explica para ellos por el temor a un nuevo maremoto.• Según alcalde la gente tiene experiencia en desastres naturales y se recupera rápidamente.	<ul style="list-style-type: none">• No se han observado experiencias de diálogo social en la comuna.	<ul style="list-style-type: none">• La Universidad Austral se encuentra realizando un estudio sobre el estado del río después del terremoto para ver si se puede continuar con la actividad miticultora.

VIII. Necesidades y Recomendaciones de los Actores

