

I. Antecedentes Generales de la Comuna



Teodoro Schmidt es una comuna rural que presenta una alta tasa de pobreza.

Destaca el porcentaje de población mapuche (cerca del 50% de la comuna).

Con un porcentaje de analfabetismo sobre el 10%, la comuna ocupa uno de los peores lugares en el IDH.

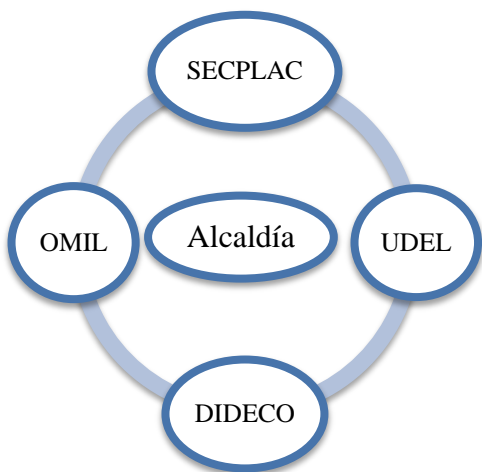
Cuadro 1: Datos Generales de la Comuna

Distritos por Comuna	Superficie en Km2	Población 2009	% Comuna	% población Rural	Viviendas 2002
Comuna Teodoro Schmidt	649,9	15.793	100,0%	59,7%	4.958
Quilmer	125,5	1.005	6,4%	100,0%	315
Pucolón	72,3	647	4,1%	100,0%	212
Huilío	70,5	1.223	7,7%	100,0%	471
Barros Arana	52,5	1.875	11,9%	41,4%	604
Teodoro Schmidt	38,8	3.375	21,4%	16,9%	1.029
Chelle	109	2.253	14,3%	100,0%	641
Gualpín	104,9	4.251	26,9%	42,2%	1.334
Porma	76,4	1.163	7,4%	100,0%	352

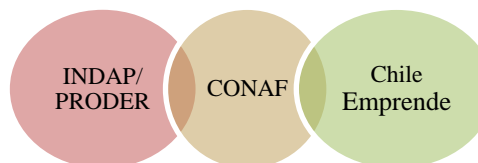
Comuna	% población Mujeres	% población Mapuche	% de Analfab.	% de Pobreza	Ranking IDH
Comuna Teodoro Schmidt	48%	52,9%	12%	24%	321

II. Capacidad Institucional Pre - Terremoto

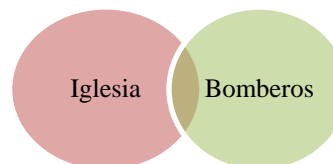
Unidades y Servicios Municipales



Otros Servicios Estatales



Fundaciones y Otras Instituciones



Teodoro Schmidt es una comuna pequeña, que tiene un nivel de especialización municipal acorde a su tamaño, sin gran especificidad pero teniendo al menos las tradicionales divisiones. Entre las principales unidades presentes en el municipio, DIDECO tiene a su cargo la OMIL, que realiza funciones de catastro más que de intermediación, y en lo productivo está la UDEL. Respecto a los organismos y servicios públicos de locación comunal, está INDAP a través de su línea PRODER, el programa Chile Emprende y el programa Orígenes de CONAF. En el ámbito privado, la red de instituciones es mínima, con presencia de la Iglesia y de Bomberos. Así, en Teodoro Schmidt hay pocas herramientas institucionales para abordar una catástrofe a gran escala.

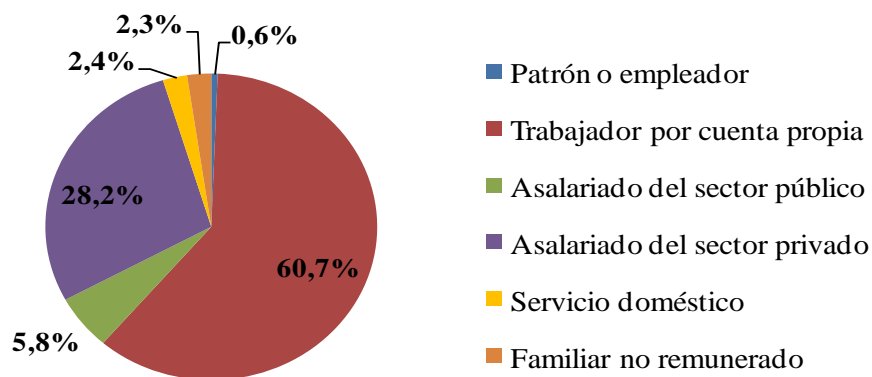
III. Situación Laboral Pre-Terremoto

Cuadro 2: Distribución de los ocupados por rama y tamaño de empresa

Sectores más importantes para la comuna en términos de empleo	Sectores más importantes		Unipersonales	MIPES	50 a 199 personas	200 y más personas
	Personas	% del total	% del total	% del total	% del total	% del total
Agricultura, Caza, Silvicultura y Pesca	3.779	64%	57%	40%	2%	1%
Industria	488	8%	62%	27%	4%	7%
Servicios Comunes Sociales	800	13%	36%	40%	24%	0%
Otros Sectores (6)	883	15%	41%	53%	2%	4%
Total (25% de los ocupados corresponde a mujeres)	5.950	100%	52%	41%	5%	2%



Gráfico 1: Distribución de los ocupados por categoría ocupacional, Teodoro Schmidt

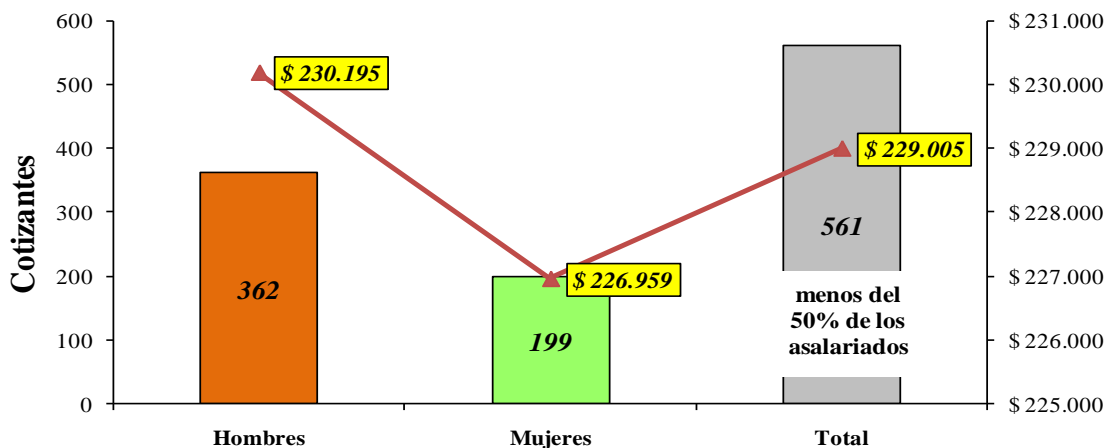


Cuadro 3: Caletas y otros asentamientos pesqueros

CALETAS, Playas y Sectores	Pescadores Artesanales
Playa Peleco	38
Playa Porma	26
Playa Puyehue	53
Otras Caletas, playas y sectores	2
Total	119

Fuente: Elaboración propia en base al 1° Censo Pesquero 2008

Gráfico 2: Cotizantes al Seguro de Cesantía según sexo



Dentro del sector forestal se desarrolla fuerte la actividad de la venta de ruma y el cultivo de plantaciones forestales.

La principal actividad en cuanto a generación de puestos de empleo es la agricultura de papas y trigo que abastece a la zona centro de Chile.



Cuadro 4: Cotizantes al Seguro de Cesantía según sexo y rama de actividad

Rama actividad económica	Hombres	% Hombres	Mujeres	% Mujeres	Total Cotizantes	% del Total
Sin Información	67	72,00%	26	28,00%	93	16,6%
Agricultura, Caza, Silvicultura y Pesca	44	91,70%	4	8,30%	48	8,6%
- Agricultura, Ganadería y Caza	35	92,10%	3	7,90%	38	6,8%
- Silvicultura	6	100,00%	0	0,00%	6	1,1%
- Acuicultura	3	75,00%	1	25,00%	4	0,7%
Explotación de Minas y Canteras	2	66,70%	1	33,30%	3	0,5%
Industria	25	80,60%	6	19,40%	31	5,5%
- Alimentos, Bebidas y Tabaco	12	75,00%	4	25,00%	16	2,9%
* <i>Elaboración y Conservación de Pescado y Productos del Pescado</i>	1	50,00%	1	50,00%	2	0,4%
* <i>Elaboración de Vinos</i>	1	100,00%	0	0,00%	1	0,2%
* <i>Otros Alimentos, Bebidas y Tabaco</i>	10	76,90%	3	23,10%	13	2,3%
- Textil, Prendas de Vestir y Cueros	1	100,00%	0	0,00%	1	0,2%
- Maderas y Muebles	9	100,00%	0	0,00%	9	1,6%
- Celulosa, Papel e Imprentas	0	0,00%	2	100,00%	2	0,4%
- Químico, Petróleo, Caucho y Plástico	1	100,00%	0	0,00%	1	0,2%
- Minerales no Metálicos y Metálicos Básicos	1	100,00%	0	0,00%	1	0,2%
- Productos Metálicos, Fabricación Maquinarias, Equipos y Otros	1	100,00%	0	0,00%	1	0,2%
Electricidad, Gas y Agua	6	66,70%	3	33,30%	9	1,6%
Construcción	81	95,30%	4	4,70%	85	15,2%
Comercio	45	35,70%	81	64,30%	126	22,5%
- Comercio al por Mayor y Menor	37	32,70%	76	67,30%	113	20,1%
- Hoteles y Restaurantes	8	61,50%	5	38,50%	13	2,3%
Transporte, Almacenaje y Comunicaciones	25	86,20%	4	13,80%	29	5,2%
- Transporte y Almacenamiento	24	92,30%	2	7,70%	26	4,6%
- Comunicaciones	1	33,30%	2	66,70%	3	0,5%
Servicios Financieros y Empresariales	28	68,30%	13	31,70%	41	7,3%
- Intermediación Financiera	4	57,10%	3	42,90%	7	1,2%
- Actividades Inmobiliarias y de Alquiler	5	62,50%	3	37,50%	8	1,4%
- Actividades y Servicios Prestados a Empresas	19	73,10%	7	26,90%	26	4,6%
Servicios Comunes, Sociales y Personales	39	40,60%	57	59,40%	96	17,1%
- Administración Pública y Defensa; Planes de Seguridad Social de Afiliación Obligatoria	17	56,70%	13	43,30%	30	5,3%
- Enseñanza	11	25,60%	32	74,40%	43	7,7%
- Servicios Sociales y de Salud	0	0,00%	3	100,00%	3	0,5%
- Otras Actividades de Servicios Comunitarias, Sociales y Personales	4	44,40%	5	55,60%	9	1,6%
- Servicio Doméstico	7	63,60%	4	36,40%	11	2,0%
TOTAL	362	64,50%	199	35,50%	561	100,0%

Es importante destacar que la mayor parte del empleo corresponde a trabajo independiente (no asalariado).

Un dato no menor corresponde a la informalidad existente en muchos trabajadores asalariados que no logran estar protegidos por el seguro de cesantía. De hecho, menos de un 50% de los asalariados estarían cubiertos.

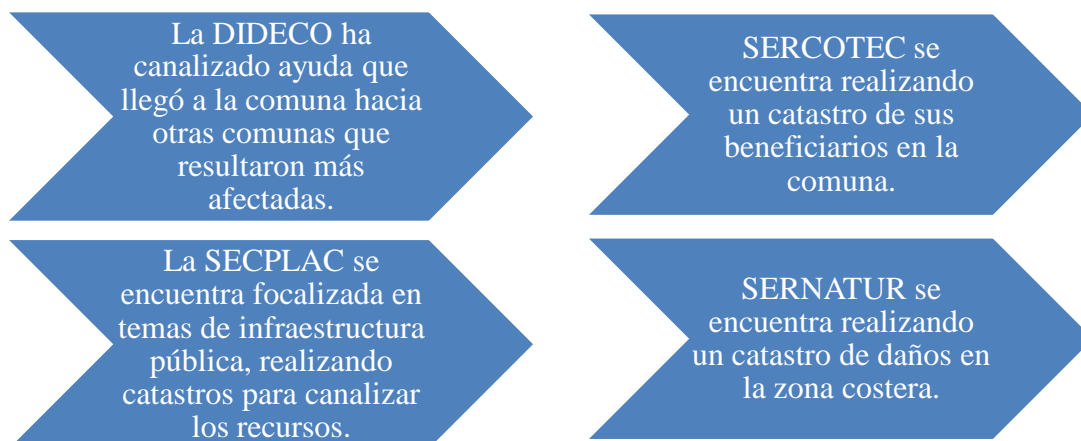
IV. Antecedentes Infraestructurales y Sociales Post - Terremoto

Cuadro 5: Informe Alfa, ONEMI

Viviendas Destruidas	Viviendas con daño mayor	Viviendas con daño menor	Viviendas Totales
0	15	10	4.958
0%	0%	0%	100%

En la comuna el daño en viviendas ha sido bajo, contabilizándose sólo 15 viviendas con daño mayor, por lo que no tienen representatividad porcentual. Las localidades más afectadas han sido las costeras, pero en términos productivos por los daños en la pesca artesanal. Los servicios básicos se encuentran funcionando normalmente.

V. Situación Institucional Post - Terremoto



VI. Situación Laboral Post - Terremoto

Forestal

- Según lo conversado con el Director de Proder de la comuna, la agricultura esta siendo afectada por un factor climático en donde gran parte de las cosechas se damnificaron ya sea por lluvias o una plaga de hongo, obligando a los agricultores en ciertos casos a guardar el trigo húmedo, lo que ha generado disminución en las ventas (ya sea por volumen o por bajo precio). Se debe destacar y reiterar que se trata de un fenómeno climático y no producto del sismo.

Comercio

- Existe una organización llamada Ruta Costera que es una organización de 20 personas dedicadas al rubro turismo, de ellas las mayores pérdidas se registran en equipos, lozas, estanques de agua y conservas.

Pesca

- Existe un nivel de afectación importante en los 5 comités de pescadores artesanales que operan en la comuna: Comité de pesca artesanal Nehuen Basken, sector Nomellengue, Comité de pescadores artesanales estero Chelle, sector Los Troncos, Comité de pescadores artesanales Las Palmeras, sector Puyehue, Comité de pescadores los Jaivas, sector Porma y Comité de pescadores de Peleco, sector Peleco. Todos ellos tuvieron pérdidas significativas en implementación de pesca, como redes, cordeles, plomos, boya, etc. Actualmente siguen operando parcialmente.

VII. Observaciones de Terreno

Estado Anímico de la Población	Experiencias de Diálogo Social	Otras Iniciativas
<ul style="list-style-type: none">• Los agricultores de zonas costeras han quedado temerosos de volver a preparar sus terrenos para el cultivo a causa de la posibilidad de maremoto.	<ul style="list-style-type: none">• No se han registrado experiencias de diálogo social en la comuna.	<ul style="list-style-type: none">• No se han registrado otras iniciativas ligadas a la reconstrucción en la comuna.

VIII. Necesidades y Recomendaciones de los Actores

