



I. Antecedentes Generales de la Comuna



Cuadro 1: Datos Generales de la Comuna

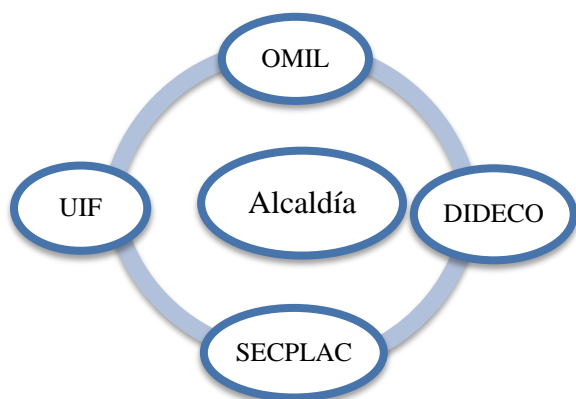
Distritos por Comuna	Superficie en Km2	Población 2009	% Comuna	% población Rural	Viviendas 2002
Comuna Pelluhue	371,4	7.570	100,0%	39,6%	3.633
Pelluhue	129,3	3.337	44,1%	18,7%	2.041
Curanipe	101,4	1.769	23,4%	39,3%	724
Chovellén	140,7	2.464	32,6%	68,0%	868

Comuna	% población Mujeres	% población Mapuche	% de Analfab.	% de Pobreza	Ranking IDH
Comuna Pelluhue	46%	0,3%	9%	24%	148

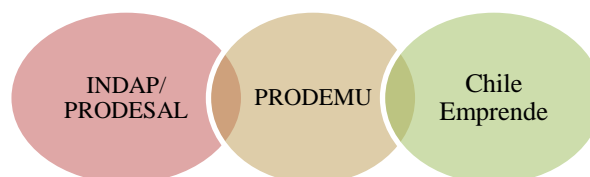


II. Capacidad Institucional Pre - Terremoto

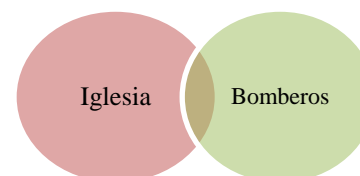
Unidades y Servicios Municipales



Otros Servicios Estatales



Fundaciones y Otras Instituciones



Las principales divisiones municipales ligadas a temas de planificación, desarrollo local y empleo son SECPLAC, DIDECO y UIF. Sólo recientemente se instaló la OMIL y está en proyecto la apertura de una Oficina Municipal de Desarrollo Económico Local (OMDEL). Los servicios estatales que tienen presencia en la comuna son PRODESAL (INDAP), un convenio PRODEMU con el municipio y el programa Chile Emprende, sin embargo, debido a los pocos cupos, éste último tiene un impacto débil. En cuanto a la red privada, están aquellas instituciones más tradicionales para brindar apoyo social y rescate, que serían la Iglesia (en este caso, Católica) y Bomberos. Así, la comuna muestra un set institucional básico para enfrentar eventuales situaciones críticas.

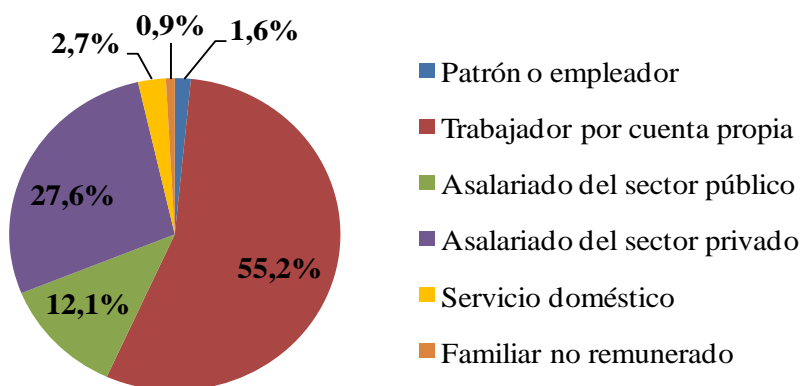
III. Situación Laboral Pre-Terremoto

Cuadro 2: Distribución de los ocupados por rama y tamaño de empresa

Sectores más importantes para la comuna en términos de empleo	Sectores más importantes		Unipersonales	MIPES	50 a 199 personas	200 y más personas
	Personas	% del total	% del total	% del total	% del total	% del total
Agricultura, Caza, Silvicultura y Pesca	819	32%	27%	73%	0%	0%
Construcción	365	14%	33%	64%	3%	0%
Comercio, Hoteles y Restaurantes	578	23%	64%	34%	0%	2%
Servicios Comunes Sociales	459	18%	22%	44%	8%	25%
Otros Sectores	324	13%	37%	69%	0%	0%
Total (36% corresponde a mujeres)	2.545	100%	37%	57%	2%	5%



Gráfico 1: Distribución de los ocupados por categoría ocupacional, Pelluhue

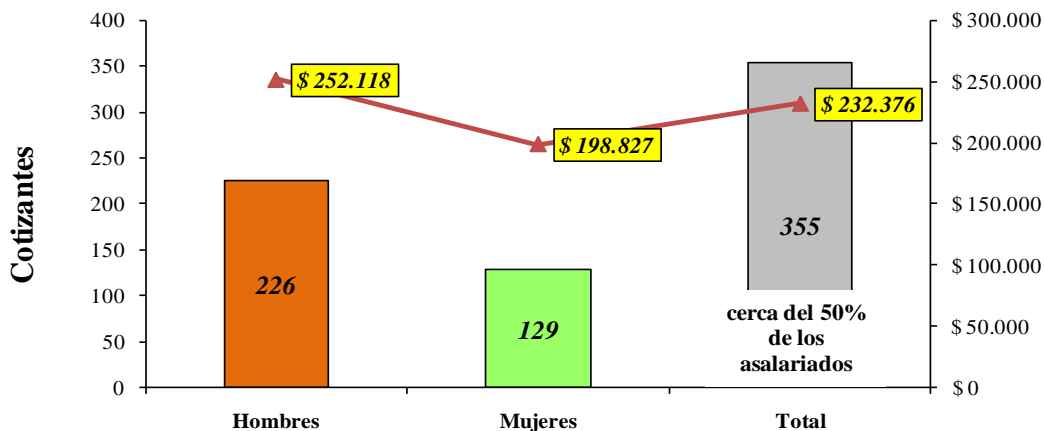


Cuadro 3: Caletas y otros asentamientos pesqueros

CALETAS, Playas y Sectores	Pescadores Artesanales
Caleta Cardonal	93
Caleta Curanipe	190
Caleta Los Botes	226
Otras Caletas, playas y sectores	34
Total	543

Fuente: Elaboración propia en base al 1° Censo Pesquero 2008

Gráfico 2: Cotizantes al Seguro de Cesantía según sexo



La pesca artesanal es una de las actividades principales de la comuna. Las caletas más importantes son: "Los botes de Pelluhue", Curanipe, Cardonal y Mariscadero.

La comuna de Pelluhue tiene un porcentaje mayoritario de empleo por cuenta propia, el cual es muy activo en época estival.



Cuadro 4: Cotizantes al Seguro de Cesantía según sexo y rama de actividad

Rama actividad económica	Hombres	% Hombres	Mujeres	% Mujeres	Total Cotizantes	% del Total
Sin Información	32	68,10%	15	31,90%	47	13,2%
Agricultura, Caza, Silvicultura y Pesca	10	62,50%	6	37,50%	16	4,5%
- Agricultura, Ganadería y Caza	6	75,00%	2	25,00%	8	2,3%
- Silvicultura	3	42,90%	4	57,10%	7	2,0%
- Acuicultura	1	100,00%	0	0,00%	1	0,3%
Industria	18	85,70%	3	14,30%	21	5,9%
- Alimentos, Bebidas y Tabaco	2	66,70%	1	33,30%	3	0,8%
* <i>Elaboración de Vinos</i>	0	0,00%	1	100,00%	1	0,3%
* <i>Otros Alimentos, Bebidas y Tabaco</i>	2	100,00%	0	0,00%	2	0,6%
- Textil, Prendas de Vestir y Cueros	1	33,30%	2	66,70%	3	0,8%
- Maderas y Muebles	6	100,00%	0	0,00%	6	1,7%
- Celulosa, Papel e Imprentas	1	100,00%	0	0,00%	1	0,3%
- Químico, Petróleo, Caucho y Plástico	2	100,00%	0	0,00%	2	0,6%
- Minerales no Metálicos y Metálicos Básicos	1	100,00%	0	0,00%	1	0,3%
- Productos Metálicos, Fabricación Maquinarias, Equipos y Otros	5	100,00%	0	0,00%	5	1,4%
Electricidad, Gas y Agua	2	100,00%	0	0,00%	2	0,6%
Construcción	42	91,30%	4	8,70%	46	13,0%
Comercio	26	41,90%	36	58,10%	62	17,5%
- Comercio al por Mayor y Menor	19	48,70%	20	51,30%	39	11,0%
- Hoteles y Restaurantes	7	30,40%	16	69,60%	23	6,5%
Transporte, Almacenaje y Comunicaciones	21	87,50%	3	12,50%	24	6,8%
- Transporte y Almacenamiento	21	87,50%	3	12,50%	24	6,8%
Servicios Financieros y Empresariales	33	84,60%	6	15,40%	39	11,0%
- Intermediación Financiera	1	33,30%	2	66,70%	3	0,8%
- Actividades Inmobiliarias y de Alquiler	1	100,00%	0	0,00%	1	0,3%
- Actividades y Servicios Prestados a Empresas	31	88,60%	4	11,40%	35	9,9%
Servicios Comunales, Sociales y Personales	42	42,90%	56	57,10%	98	27,6%
- Administración Pública y Defensa; Planes de Seguridad Social de Afiliación Obligatoria	19	35,20%	35	64,80%	54	15,2%
- Enseñanza	2	25,00%	6	75,00%	8	2,3%
- Servicios Sociales y de Salud	3	42,90%	4	57,10%	7	2,0%
- Otras Actividades de Servicios Comunitarias, Sociales y Personales	6	50,00%	6	50,00%	12	3,4%
- Servicio Doméstico	12	70,60%	5	29,40%	17	4,8%
TOTAL	226	63,70%	129	36,30%	355	100,0%

El turismo es uno de los motores principales de la comuna, asociado al balneario de Pelluhue.

Importante presencia en la comuna de negocios unipersonales, una parte formalizados con patentes municipales y una cantidad no menor de unidades comerciales no formales, propias de sectores rurales.

Dentro del empleo asalariado con seguro de cesantía, las mujeres de la comuna de Pelluhue tienen una presencia fuerte en la rama de actividad "Actividades y Servicios Prestados a Empresas", en ella clasifican los empleos tercerizados.



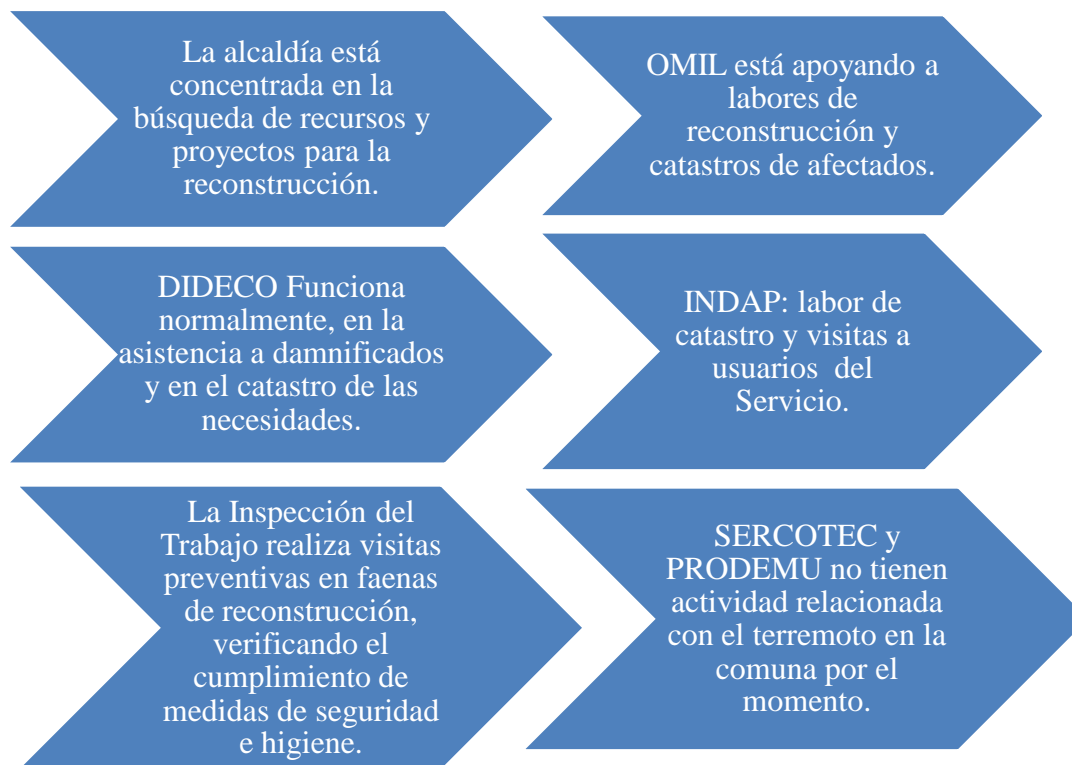
IV. Antecedentes Infraestructurales y Sociales Post - Terremoto

Cuadro 5: Informe Alfa, ONEMI

Viviendas Destruidas	Viviendas con daño mayor	Viviendas con daño menor	Viviendas Totales
481	0	370	3.633
13%	0%	10%	100%

El sector mas afectado de la Comuna de Pelluhue comprende todo el borde costero, que fue dañado por el maremoto, y algunas localidades del sector rural de la comuna. Los servicios básicos y la infraestructura vial se encuentran en estado normal.

V. Situación Institucional Post - Terremoto



VI. Situación Laboral Post - Terremoto

Comercio

- No existen despidos masivos, sino mas bien pérdida total y parcial de infraestructura que afecta el desarrollo de las actividades comerciales que se realizaban de manera normal antes del terremoto. El daño que comprende a las viviendas se ve replicado en las actividades de comercio ya que en la mayoría de estas viviendas se instalaban almacenes, negocios, talleres y diversas actividades que generaban ingresos a sus habitantes.

Pesca

- El grado de afectación en este sector producto del maremoto fue considerable, ocasionando pérdidas en infraestructura e implementación equivalente a 53 embarcaciones con pérdida total y parcial, según datos obtenidos por los sindicatos asociados a este rubro. Además se detecta daños en infraestructura en el mercado de Curanipe y caleta de pescadores en Pelluhue.

Turismo

- Este sector ha logrado normalizar su funcionamiento considerablemente, debido a su capacidad de gestión organizada y mancomunada que permitirá desarrollar de manera óptima sus funciones en la próxima temporada estival. Por otro lado el grado de afectación fue sólo de un 15% de los 65 servicios asociados a turismo formalizados y reconocidos por la municipalidad. Otro es el caso de aquellos que de manera informal entregan este tipo de servicios ya que de ellos no existe registro alguno.

Agricultura

- Existen daños menores en cultivos por problemas de regadío (al haberse cortado la energía eléctrica). Sin embargo, no hay pérdida de cosechas.
- Problemas de infraestructura de bodegas, las que colapsaron con el terremoto.



VII. Observaciones de Terreno

Estado Anímico de la Población	Experiencias de Diálogo Social	Otras Iniciativas
<ul style="list-style-type: none">• En general, hay una sensación de incertidumbre en la población, pero lentamente la gente ha estado retomando sus actividades de manera regular.	<ul style="list-style-type: none">• Se ha creado una instancia bilateral entre el Alcalde y los emprendedores, para trabajar en líneas de desarrollo local.	<ul style="list-style-type: none">• No se señalan iniciativas específicas. No obstante es importante señalar las actividades solidarias de juntas de vecinos y de talleres laborales de mujeres que ofrecen ayuda a las autoridades locales para la reconstrucción.

VIII. Necesidades y Recomendaciones de los Actores

