

I. Antecedentes Generales de la Comuna



Destaca el alto porcentaje de pobreza comunal (25%).

Otro punto clave es el elevado porcentaje de población rural (30%), de hecho, 9 de 15 distritos censales de la comuna son 100% rurales .

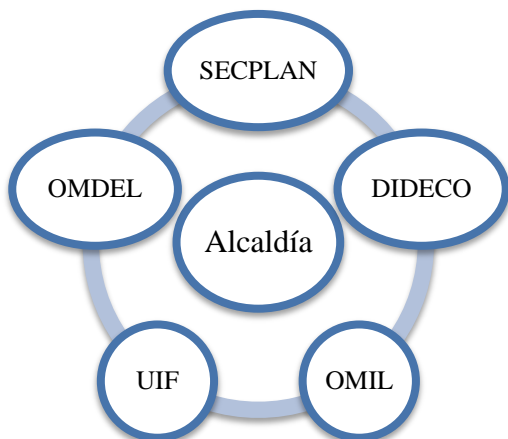
Cuadro 1: Datos Generales de la Comuna

Distritos por Comuna	Superficie en Km2	Población 2009	% Comuna	% población Rural	Viviendas 2002
Comuna Parral	1.638,40	37.910	100,0%	30,2%	11.680
Plaza	1,4	4.231	11,2%	0,0%	1.304
Hospital	15,9	3.957	10,4%	4,8%	1.373
Estadio	6,2	6.213	16,4%	0,6%	1.855
Los Cardos	2	5.822	15,4%	0,5%	1.643
Viña del Mar	10,3	6.665	17,6%	2,9%	1.835
Palma Rosa	91,9	1.297	3,4%	100,0%	365
Quinchamávida	223	1.284	3,4%	100,0%	386
Monte Flor	204,6	1.543	4,1%	100,0%	535
Las Hortensias	123	3.076	8,1%	100,0%	922
Isla Pehuehue	20,9	206	0,5%	100,0%	70
Huenutil	197,6	626	1,7%	100,0%	218
Bullileo	245,5	2.461	6,5%	100,0%	932
Los Canelos	242,9	284	0,7%	100,0%	148
Canucalqui	253,2	219	0,6%	100,0%	73
Rezagados		26	0,1%	19,2%	21

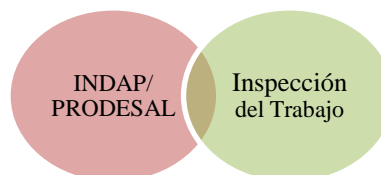
Comuna	% población Mujeres	% población Mapuche	% de Analfab.	% de Pobreza	Ranking IDH
Comuna Parral	50%	1,8%	7%	25%	230

II. Capacidad Institucional Pre - Terremoto

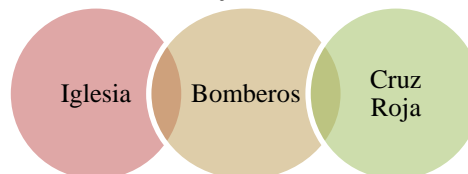
Unidades y Servicios Municipales



Otros Servicios Estatales



Fundaciones y Otras Instituciones



La Municipalidad presenta las tradicionales divisiones administrativas que se orientan a materias de planificación, desarrollo local y empleo, con cierta diferenciación interna por subunidades (OMDEL, UIF). Entre los organismos públicos con anclaje local, existe una Inspección del Trabajo, un Comité Asesor de Área de INDAP - compuesto por usuarios campesinos de la comuna - y además el programa PRODESAL del mismo organismo. A nivel de fundaciones e instituciones sociales privadas, destaca la Iglesia Católica, Bomberos y Cruz Roja. Parral muestra una regular capacidad institucional para responder a situaciones de emergencia.

III. Situación Laboral Pre - Terremoto

Cuadro 2: Distribución de los ocupados por rama y tamaño de empresa

Sectoros más importantes para la comuna en términos de empleo	Sectoros más importantes		Unipersonales	MIPES	50 a 199 personas	200 y más personas
	Personas	% del total	% del total	% del total	% del total	% del total
Agricultura, Caza, Silvicultura y Pesca	5.257	36%	18%	64%	8%	9%
Comercio, Hoteles y Restaurantes	2.705	19%	27%	73%	0%	0%
Servicios Comunes Sociales	3.391	23%	37%	29%	16%	17%
Otros Sectoros	3.087	21%	30%	56%	11%	4%
Total (33% de ocupados corresponde a mujeres)	14.440	100%	27%	56%	9%	8%



Gráfico 1: Distribución de los ocupados por categoría ocupacional, Parral

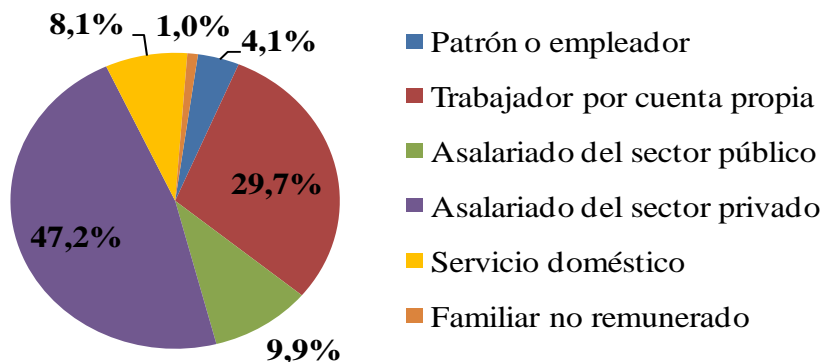
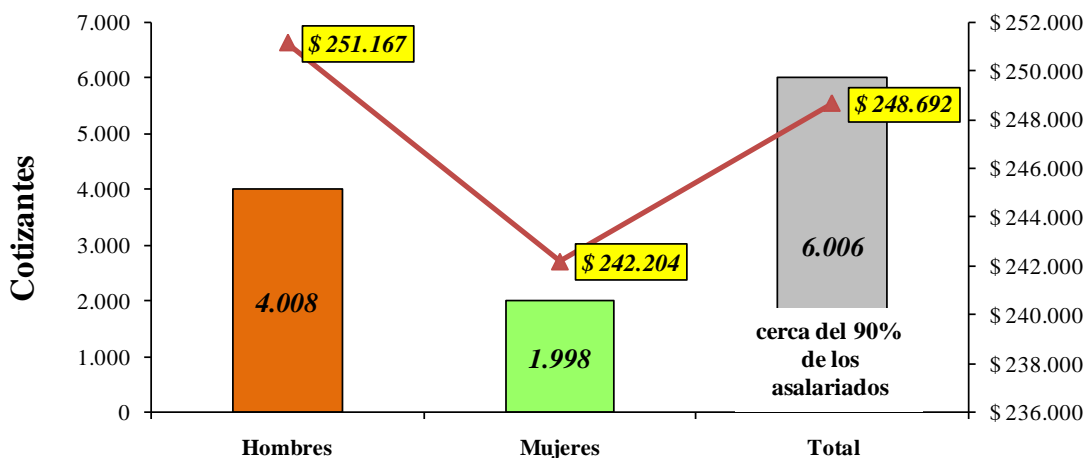



Gráfico 2: Cotizantes al Seguro de Cesantía según sexo



La economía de la comuna de Parral se estructura sobre la base de la actividad comercial y de la producción agrícola y su rama industrial.

La actividad comercial es eminentemente urbana, con 963 patentes municipales comerciales registradas que involucran fuentes de trabajo para 1.425 hombres y mujeres de manera permanente.

La actividad agrícola desarrolla, en primer lugar, el cultivo, el acopio y la exportación de frambuesa y arándanos; en segundo lugar, se encuentra el cultivo del arroz cuya producción alcanza a más del 70% de la producción nacional y se concentra en pequeños y medianos productores, cuya mano de obra es principalmente familiar.



Cuadro 3: Cotizantes al Seguro de Cesantía según sexo y rama de actividad

Rama actividad económica	Hombres	% Hombres	Mujeres	% Mujeres	Total Cotizantes	% del Total
Sin Información	777	65,30%	413	34,70%	1.190	19,8%
Agricultura, Caza, Silvicultura y Pesca	664	67,50%	319	32,50%	983	16,4%
- Agricultura, Ganadería y Caza	576	66,00%	297	34,00%	873	14,5%
- Silvicultura	85	80,20%	21	19,80%	106	1,8%
- Acuicultura	3	75,00%	1	25,00%	4	0,1%
Explotación de Minas y Canteras	8	47,10%	9	52,90%	17	0,3%
Industria	339	79,00%	90	21,00%	429	7,1%
- Alimentos, Bebidas y Tabaco	165	77,80%	47	22,20%	212	3,5%
* Elaboración y Conservación de Pescado y Productos del Pescado	1	33,30%	2	66,70%	3	0,0%
* Elaboración de Vinos	9	100,00%	0	0,00%	9	0,1%
* Otros Alimentos, Bebidas y Tabaco	155	77,50%	45	22,50%	200	3,3%
- Textil, Prendas de Vestir y Cueros	8	44,40%	10	55,60%	18	0,3%
- Maderas y Muebles	49	83,10%	10	16,90%	59	1,0%
- Celulosa, Papel e Imprentas	12	92,30%	1	7,70%	13	0,2%
- Químico, Petróleo, Caucho y Plástico	37	72,50%	14	27,50%	51	0,8%
- Minerales no Metálicos y Metálicos Básicos	29	90,60%	3	9,40%	32	0,5%
- Productos Metálicos, Fabricación Maquinarias, Equipos y Otros	39	88,60%	5	11,40%	44	0,7%
Electricidad, Gas y Agua	69	82,10%	15	17,90%	84	1,4%
Construcción	502	93,30%	36	6,70%	538	9,0%
Comercio	654	60,90%	420	39,10%	1.074	17,9%
- Comercio al por Mayor y Menor	602	62,10%	367	37,90%	969	16,1%
- Hoteles y Restaurantes	52	49,50%	53	50,50%	105	1,7%
Transporte, Almacenaje y Comunicaciones	294	72,40%	112	27,60%	406	6,8%
- Transporte y Almacenamiento	279	72,80%	104	27,20%	383	6,4%
- Comunicaciones	15	65,20%	8	34,80%	23	0,4%
Servicios Financieros y Empresariales	374	62,00%	229	38,00%	603	10,0%
- Intermediación Financiera	53	52,00%	49	48,00%	102	1,7%
- Actividades Inmobiliarias y de Alquiler	37	90,20%	4	9,80%	41	0,7%
- Actividades y Servicios Prestados a Empresas	284	61,70%	176	38,30%	460	7,7%
Servicios Comunales, Sociales y Personales	327	47,90%	355	52,10%	682	11,4%
- Administración Pública y Defensa; Planes de Seguridad Social de Afiliación Obligatoria	19	46,30%	22	53,70%	41	0,7%
- Enseñanza	67	33,70%	132	66,30%	199	3,3%
- Servicios Sociales y de Salud	29	40,30%	43	59,70%	72	1,2%
- Otras Actividades de Servicios Comunitarias, Sociales y Personales	47	44,30%	59	55,70%	106	1,8%
- Servicio Doméstico	155	62,20%	94	37,80%	249	4,1%
- Consejo de Administración de Edificios y Condominios y Organizaciones y Órganos Extraterritoriales	10	66,70%	5	33,30%	15	0,2%
TOTAL	4.008	66,70%	1.998	33,30%	6.006	100,0%

Se estima que los ocupados en las labores agrícolas de temporada alcanza en los meses de Noviembre y Febrero alrededor del 40% de la mano de obra de la comuna, con un alto porcentaje de mujeres.

El área Servicios es otra importante fuente de empleo en la comuna de las cuales la Municipalidad de Parral es la fuente de absorción de mano de obra más importante.

IV. Antecedentes Infraestructurales y Sociales Post - Terremoto

Cuadro 4: Informe Alfa, ONEMI

Viviendas Destruidas	Viviendas con daño mayor	Viviendas con daño menor	Viviendas Totales
1.758	0	1.496	11.680
15%	0%	13%	100%

Según el catastro realizado por ONEMI, el 15% del total de viviendas de la comuna quedó destruida, y un 13% resultó con daños menores.

V. Situación Institucional Post - Terremoto

El municipio ha priorizado la remoción de escombros para evitar colapso del sistema de aguas lluvias, el catastro de viviendas y la coordinación de entrega de mediaguas.

Se han entregado 80 mediaguas, existiendo una demanda muchísimo mayor.

Se unen esfuerzos de la OMIL, OMDEL, Desarrollo Vecinal, Obras Municipales y SECPLAN en proyecto de financiamiento ONU ;“Proyecto Propio”, que contrata a70 carpinteros locales para la construcción de mediaguas.

Hay 30 cupos de empleos de emergencia de CONAF.

VI. Situación Laboral Post - Terremoto

Comercio

- El Comercio es uno de los sectores más dañados en Parral. Existen muchos microempresarios afectados por derrumbes lo que ha obligado al cierre de los locales. Algunos de ellos han logrado arrendar otros locales comerciales y otros por ser propietarios quedaron sin presupuesto para reconvertirse en otros espacios.

Agricultura

- La cosecha de la frambuesa y el arándano se ha visto afectada. La escasez de agua por efecto de los daños en embalses Bullileo y Digua y canales de regadío detuvieron el proceso de maduración de la fruta. La carencia de energía eléctrica y los problemas de conectividad con los mercados detuvieron los procesos de acopio y de exportación de los productos frutícolas.
- El nuevo escenario de oferta y de demanda post sismo generó un baja en los precios de compra (de \$800 a \$300) que reduce ostensiblemente la rentabilidad de la producción para el año 2010 y con ello el empleo asociado, liberando anticipadamente la mano de obra de temporada.
- El derrumbe masivo de viviendas de adobe en el sector rural genera un nuevo cuadro de necesidad que se ve agravado por los problemas derivados de los cultivos y la escasez de recurso especialmente en los pequeños y medianos productores.

Forestal

- En el caso de las grandes empresas forestales que mantienen plantaciones en las zonas cordilleranas del sector sur de la comuna de Parral, no se ha observado dificultades, daños o retrasos en la extracción de su productos madereros, al contrario, parece ser que la demanda de madara ha intensificado su producción y con ello la absorción de mano de obra.



VII. Observaciones de Terreno

Estado Anímico de la Población	Experiencias de Diálogo Social	Otras Iniciativas
<ul style="list-style-type: none">• El estado de ánimo de la población es poco optimista, con sensación de incertidumbre y desorientación.	<ul style="list-style-type: none">• No se ha obtenido información sobre experiencias de diálogo en la comuna.	<ul style="list-style-type: none">• Se realizó la campaña Solidaria “Juntos Reconstruyamos Parral”, que recabó \$85.888.450 para materiales de reconstrucción.• SAR Chile (Salvamento Asistencia Rescate) brinda apoyo en distintos rubros (bomberos, paramédicos, ingenieros, psicólogos, ex FF.AA) a los habitantes de la comuna.

VIII. Necesidades y Recomendaciones de los Actores

