

## I. Antecedentes Generales de la Comuna



Comuna costera y principalmente rural.

Alto porcentaje de analfabetismo (23%).

Presenta uno de los menores niveles de desarrollo humano a nivel nacional.

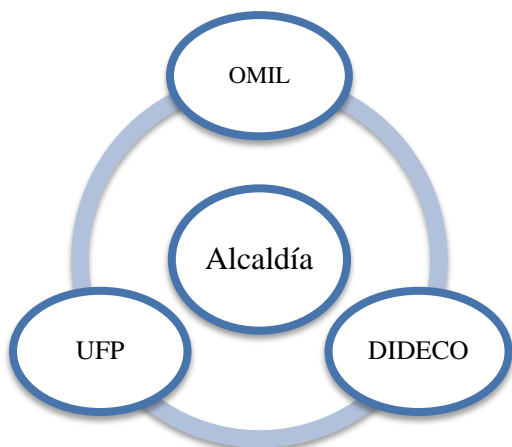
**Cuadro 1: Datos Generales de la Comuna**

Distritos por Comuna	Superficie en Km2	Población 2009	% Comuna	% población Rural	Viviendas 2002
<b>Comuna Paredones</b>	561,6	6.815	100,0%	67,2%	2.407
Paredones	133,4	2.174	31,9%	34,2%	729
Bucalemu	95,2	1.543	22,6%	48,0%	742
Cabeceras	72,3	262	3,8%	100,0%	99
Quillay	122,1	1.227	18,0%	100,0%	333
San Pedro de Alcántara	138,6	1.609	23,6%	100,0%	504

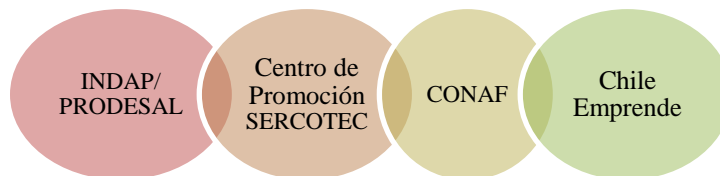
Comuna	% población Mujeres	% población Mapuche	% de Analfab.	% de Pobreza	Ranking IDH
<b>Comuna Paredones</b>	44%	1%	23%	21%	297

## II. Capacidad Institucional Pre - Terremoto

### Unidades y Servicios Municipales



### Otros Servicios Estatales



### Fundaciones y Otras Instituciones



El municipio contaba con servicios poco diferenciados en materia de planificación, empleo y desarrollo local antes del terremoto, quedando en un mal pie para enfrentar situaciones de alta demanda ciudadana. La Inspección del Trabajo tiene locación fuera de la comuna (Pichilemu) y dentro de los otros servicios estatales que intervienen en el ámbito productivo, destaca la presencia de una oficina territorial de INDAP, también el programa PODESAL que este organismo entrega a través del municipio, un “Centro de Promoción y Difusión de Productos Locales de Paredones” de SERCOTEC O’Higgins, CONAF y el Programa Chile Emprende. A nivel de instituciones sociales privadas la red institucional era poco densa, estando la Iglesia Católica, Bomberos y la Fundación para la Superación de la Pobreza. En síntesis, sus herramientas institucionales se pueden catalogar de restringidas.

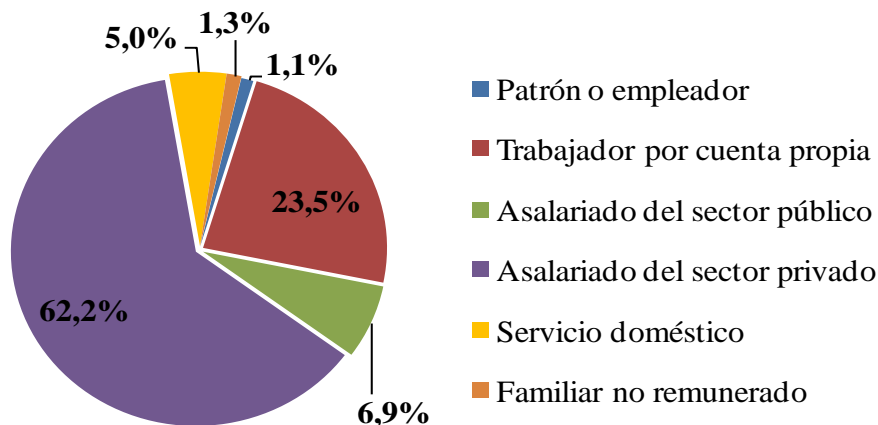
## III. Situación Laboral Pre -Terremoto

**Cuadro 2: Distribución de los ocupados por rama y tamaño de empresa**

Sectores más importantes para la comuna en términos de empleo	Sectores más importantes		Unipersonales	MIPES	50 a 199 personas	200 y más personas
	Personas	% del total	% del total	% del total	% del total	% del total
Agricultura, Caza, Silvicultura y Pesca	1.429	60%	15%	70%	13%	2%
Comercio, Hoteles y Restaurantes	172	7%	80%	6%	7%	6%
Servicios Comunales Sociales	385	16%	29%	51%	0%	20%
Otros Sectores (6)	390	16%	23%	60%	16%	0%
<b>Total (29% corresponde a mujeres)</b>	<b>2.375</b>	<b>100%</b>	<b>23%</b>	<b>61%</b>	<b>11%</b>	<b>5%</b>



**Gráfico 1: Distribución de los ocupados por categoría ocupacional, Paredones**

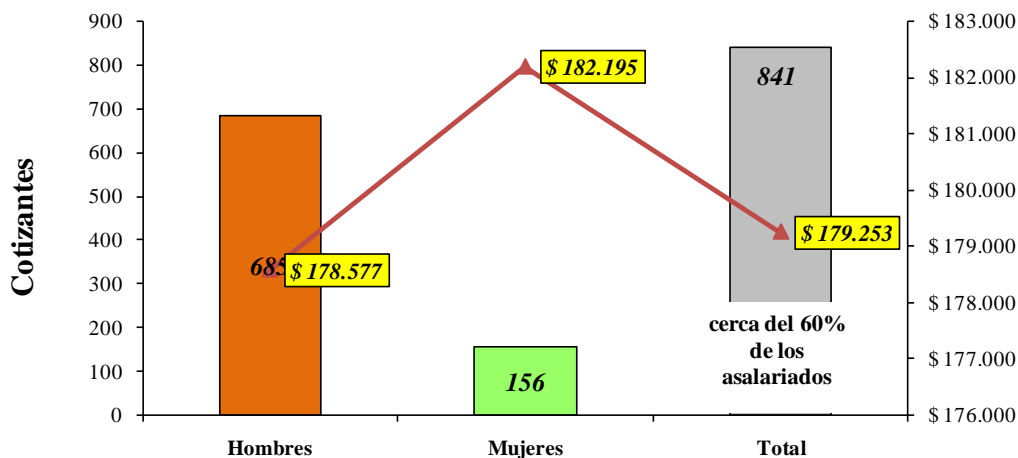


**Cuadro 3: Caletas y otros asentamientos pesqueros**

CALETAS, Playas y Sectores	Pescadores Artesanales
Caleta Bucalemu	104
La Lancha	26
Las Cruces	24
Otras Caletas, playas y sectores	28
<b>Total</b>	<b>182</b>

Fuente: Elaboración propia en base al 1° Censo Pesquero 2008

**Gráfico 2: Cotizantes al Seguro de Cesantía según sexo**



La mayoría de las personas se emplea en actividades agrícolas en comunas aledañas a través de contratistas.

La pesca artesanal, la recolección de algas y el comercio asociado al turismo son actividades importantes para la localidad de Bucalemu.




**Cuadro 4: Cotizantes al Seguro de Cesantía según sexo y rama de actividad**

Rama actividad económica	Hombres	% Hombres	Mujeres	% Mujeres	Total Cotizantes	% del Total
<b>Sin Información</b>	<b>179</b>	<b>80,60%</b>	<b>43</b>	<b>19,40%</b>	<b>222</b>	<b>26%</b>
<b>Agricultura, Caza, Silvicultura y Pesca</b>	<b>135</b>	<b>86,00%</b>	<b>22</b>	<b>14,00%</b>	<b>157</b>	<b>19%</b>
- Agricultura, Ganadería y Caza	102	82,90%	21	17,10%	123	15%
- Silvicultura	33	97,10%	1	2,90%	34	4%
<b>Explotación de Minas y Canteras</b>	<b>8</b>	<b>66,70%</b>	<b>4</b>	<b>33,30%</b>	<b>12</b>	<b>1%</b>
<b>Industria</b>	<b>49</b>	<b>94,20%</b>	<b>3</b>	<b>5,80%</b>	<b>52</b>	<b>6%</b>
- Alimentos, Bebidas y Tabaco	11	84,60%	2	15,40%	13	2%
* <i>Elaboración y Conservación de Pescado y Productos del Pescado</i>	1	100,00%	0	0,00%	1	0%
* <i>Elaboración de Vinos</i>	6	85,70%	1	14,30%	7	1%
* <i>Otros Alimentos, Bebidas y Tabaco</i>	4	80,00%	1	20,00%	5	1%
- Textil, Prendas de Vestir y Cueros	4	100,00%	0	0,00%	4	0%
- Maderas y Muebles	28	96,60%	1	3,40%	29	3%
- Celulosa, Papel e Imprentas	1	100,00%	0	0,00%	1	0%
- Químico, Petróleo, Caucho y Plástico	3	100,00%	0	0,00%	3	0%
- Productos Metálicos, Fabricación Maquinarias, Equipos y Otros	2	100,00%	0	0,00%	2	0%
<b>Electricidad, Gas y Agua</b>	<b>1</b>	<b>50,00%</b>	<b>1</b>	<b>50,00%</b>	<b>2</b>	<b>0%</b>
<b>Construcción</b>	<b>113</b>	<b>95,80%</b>	<b>5</b>	<b>4,20%</b>	<b>118</b>	<b>14%</b>
<b>Comercio</b>	<b>41</b>	<b>52,60%</b>	<b>37</b>	<b>47,40%</b>	<b>78</b>	<b>9%</b>
- Comercio al por Mayor y Menor	37	71,20%	15	28,80%	52	6%
- Hoteles y Restaurantes	4	15,40%	22	84,60%	26	3%
<b>Transporte, Almacenaje y Comunicaciones</b>	<b>16</b>	<b>94,10%</b>	<b>1</b>	<b>5,90%</b>	<b>17</b>	<b>2%</b>
- Transporte y Almacenamiento	15	93,80%	1	6,30%	16	2%
- Comunicaciones	1	100,00%	0	0,00%	1	0%
<b>Servicios Financieros y Empresariales</b>	<b>52</b>	<b>75,40%</b>	<b>17</b>	<b>24,60%</b>	<b>69</b>	<b>8%</b>
- Intermediación Financiera	3	50,00%	3	50,00%	6	1%
- Actividades Inmobiliarias y de Alquiler	1	50,00%	1	50,00%	2	0%
- Actividades y Servicios Prestados a Empresas	48	78,70%	13	21,30%	61	7%
<b>Servicios Comunales, Sociales y Personales</b>	<b>91</b>	<b>79,80%</b>	<b>23</b>	<b>20,20%</b>	<b>114</b>	<b>14%</b>
- Administración Pública y Defensa; Planes de Seguridad Social de Afiliación Obligatoria	3	75,00%	1	25,00%	4	0%
- Enseñanza	22	81,50%	5	18,50%	27	3%
- Servicios Sociales y de Salud	14	66,70%	7	33,30%	21	2%
- Otras Actividades de Servicios Comunitarias, Sociales y Personales	2	50,00%	2	50,00%	4	0%
- Servicio Doméstico	50	86,20%	8	13,80%	58	7%
<b>TOTAL</b>	<b>685</b>	<b>81,50%</b>	<b>156</b>	<b>18,50%</b>	<b>841</b>	<b>100%</b>

El sector forestal es una de las principales actividades de la comuna, pero no tiene mayor impacto en la generación de empleos.

Dentro del sector servicios, el Municipio es donde se concentra la mayoría de los empleos. También se destaca la Producción de Sal, el cultivo de Quínoa y la Apicultura.



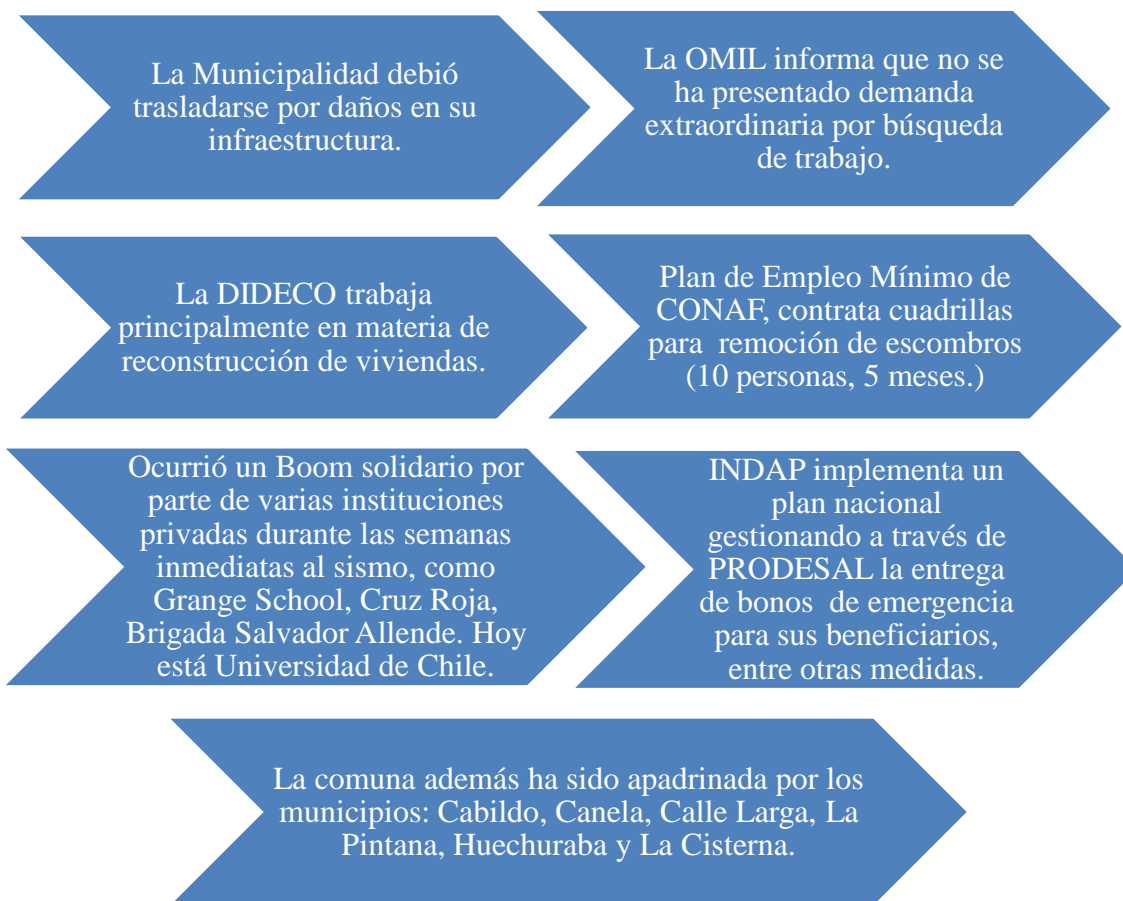
**IV. Antecedentes Infraestructurales y Sociales Post - Terremoto**

**Cuadro 5: Informe Alfa, ONEMI**

<b>Viviendas Destruídas</b>	<b>Viviendas con daño mayor</b>	<b>Viviendas con daño menor</b>	<b>Viviendas Totales</b>
317	770	488	2.407
13%	32%	20%	100%

Según el catastro de daños realizado por la Municipalidad de Paredones, la mayoría de las viviendas (32%) se encuentra con “daño mayor”, es decir, viviendas que presentan problemas estructurales graves, pero recuperables. La localidad más dañada fue San Pedro de Alcántara y Cutemu.

**V. Situación Institucional Post - Terremoto**



## VI. Situación Laboral Post - Terremoto

### Comercio

- Las localidades del interior (Paredones, San Pedro de Alcántara, El Quillay y Cabeceras), con una mayoría de construcciones de adobe, han visto inhabilitado gran parte de su comercio por la caída de establecimientos.
- Se advirtió una amenaza para la reactivación de los negocios pequeños con la llegada de la gran empresa Líder a la zona, que vende productos a muy bajos precios (a través de un camión itinerante).

### Pesca

- La pesca y actividades costeras de menor escala son las actividades más afectadas por el desastre, pero con un escaso alcance territorial, pues tocan sólo a la localidad de Bucalemu (la única caleta). Los daños se relacionan con la pérdida total o parcial de botes, de motores, de redes y de boyas. Los recolectores de algas tendrán 2 meses menos de cosecha y podrán ver comprometido sus ingresos para sobrevivir durante el invierno.
- La producción de sal también sufrió severos daños.

### Agricultura


- Los efectos productivos no han sido graves en este ámbito. Algunos daños puntuales en la pequeña agricultura son: interrupción del riego por goteo dada la falta de electricidad (muerte de frutillas y olivos), derrumbes de bodegas y norias, daños a estanques y caída de colmenas.
- Las medianas y grandes empresas contratistas del sector agrícola se han visto afectadas por la falta de mano de obra.

### Forestal

- No se evidencian daños importantes y por el contrario, las empresas están aumentando sus dividendos (hay una alta demanda y subida de precios dada la construcción de mediaguas). Sólo en el caso de las medianas y grandes empresas contratistas se detectan problemas de reclutación laboral.

### Turismo

- La localidad de Bucalemu se vio dañada por el impacto del tsunami sobre los locales de la parte baja del pueblo, que tiene a un 20% operando en condiciones normales, a un 30% operando de manera parcial y a un 50% cerrado temporalmente (Entrevista a Gremios). Dificulta además a la recuperación de este rubro la baja de turistas tras el terremoto y la desaparición de la playa principal.



**VII. Observaciones de Terreno**

Estado Anímico de la Población	Experiencias de Diálogo Social	Otras Iniciativas
<ul style="list-style-type: none"> <li>• En general, la población está más tranquila salvo en la localidad de San Pedro Alcántara dónde persisten niveles de incertidumbre mayores.</li> </ul>	<ul style="list-style-type: none"> <li>• No se han observado experiencias de diálogo social en la comuna.</li> </ul>	<ul style="list-style-type: none"> <li>• Asesoría de la Brigada Salvador Allende para la obtención de créditos y subsidios internacionales.</li> <li>• No se han observado iniciativas que partan de la misma comunidad.</li> <li>• Se han realizado eventos musicales, entrega de materiales, juegos infantiles y reconstrucción por parte de agentes externos.</li> </ul>

**VIII. Necesidades y Recomendaciones de los Actores**

