

I. Antecedentes Generales de la Comuna



- La comuna de Lumaco es mayoritariamente rural (64%).
- Entre sus características destaca el elevado porcentaje de población mapuche y de pobreza.
- Sobresale por tener un elevado porcentaje de analfabetismo junto a uno de los peores Índices de Desarrollo Humano.

Cuadro 1: Datos Generales de la Comuna

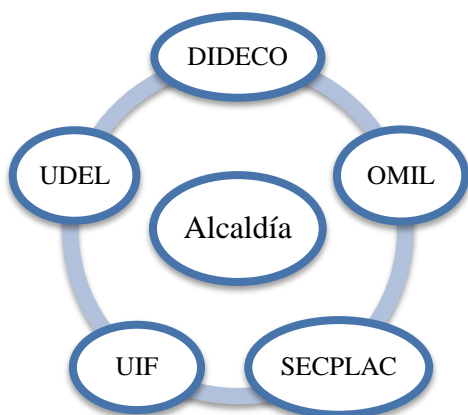
Distritos por Comuna	Superficie en Km2	Población 2009	% Comuna	% población Rural	Viviendas 2002
Comuna Lumaco	1.119,00	10.479	100,0%	63,8%	3.290
Lumaco	74,9	2.227	21,3%	32,6%	642
Quetrahue	60,4	724	6,9%	100,0%	231
Reñico	94,7	870	8,3%	100,0%	222
Chanco	102,5	892	8,5%	100,0%	305
Pichipellahuén	132,1	1.446	13,8%	100,0%	477
Madihue	112,8	477	4,6%	100,0%	157
La Herradura	126,4	337	3,2%	100,0%	85
Calcoi	150,8	455	4,3%	100,0%	160
Relún	157,6	394	3,8%	100,0%	140
Capitán Pastene	106,8	2.656	25,3%	13,6%	871

Comuna	% población Mujeres	% población Mapuche	% de Analfab.	% de Pobreza	Ranking IDH
Comuna Lumaco	47%	42,9%	16%	32%	328

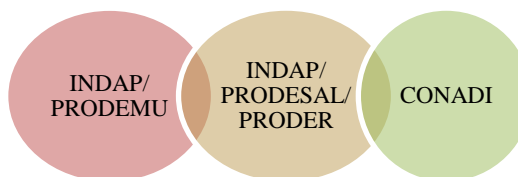


II. Capacidad Institucional Pre - Terremoto

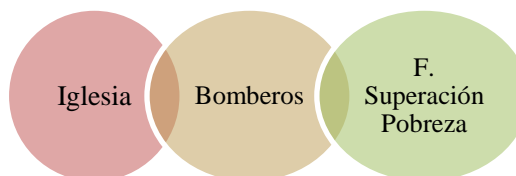
Unidades y Servicios Municipales



Otros Servicios Estatales



Fundaciones y Otras Instituciones



La comuna de Lumaco es pequeña, por tanto su nivel de especialización municipal en temas de planificación, desarrollo local y empleo no es muy amplia, contando eso sí con las tradicionales direcciones, departamentos y unidades. La municipalidad tiene UDEL y dentro de ésta una OMIL, ambas dependientes de SECPLAC; también cuenta con DIDECO y en su interior, una Secretaría Social y la UIF. Los organismos y servicios estatales con presencia comunal son los programas PRODER y PRODESAL de INDAP, un convenio PRODEMU/INDAP y la participación especial de programas CONADI en virtud de la inserción de la comuna en un Área de Desarrollo Indígena (ADI Puel Nahuelbuta). En el ámbito privado, la red institucional de Lumaco era poco densa anterior al terremoto, existiendo Bomberos, la Iglesia Católica y la Fundación para la Superación de la Pobreza. De esta forma, tenía acotadas herramientas de abordaje para situaciones de crisis.

III. Situación Laboral Pre-Terremoto

Cuadro 2: Distribución de los ocupados por rama y tamaño de empresa

Sectores más importantes para la comuna en términos de empleo	Sectores más importantes		Unipersonales	MIPES	50 a 199 personas	200 y más personas
	Personas	% del total	% del total	% del total	% del total	% del total
Agricultura, Caza, Silvicultura y Pesca	2.443	65%	49%	38%	5%	8%
Comercio, Hoteles y Restaurantes	312	8%	52%	32%	8%	8%
Servicios Comunales Sociales	415	11%	36%	50%	8%	6%
Otros Sectores	591	16%	33%	57%	5%	5%
Total (18% de los ocupados corresponde a mujeres)	3.761	100%	45%	42%	6%	8%



Gráfico 1: Distribución de los ocupados por categoría ocupacional, Lumaco

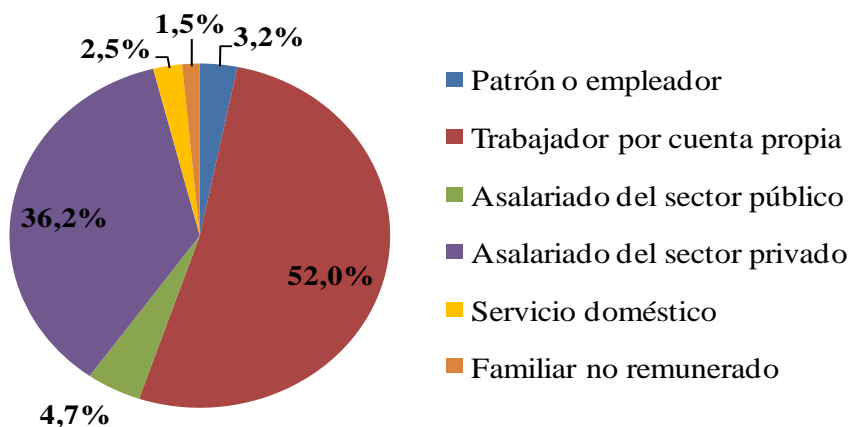
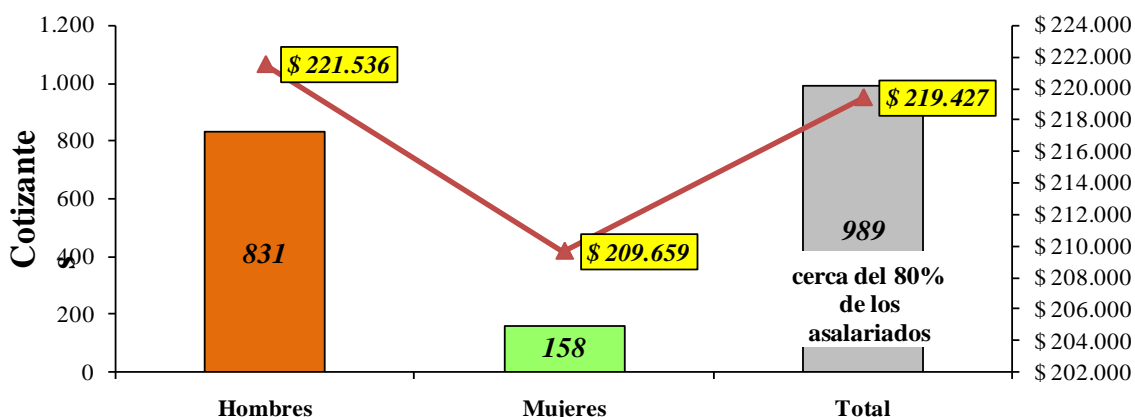


Gráfico 2: Cotizantes al Seguro de Cesantía según sexo



Es importante destacar que la mayor parte del empleo corresponde a trabajo independiente (no asalariado), principalmente ligado al campo.

Capitán Pastene destaca como una de las localidades de mayor atractivo turístico y en la cual se genera parte relevante del empleo del sector servicios, comercio y restaurantes.

Un aspecto relevante para esta comuna es la baja tasa de participación de las mujeres, que se traduce en un porcentaje mínimo de cotizantes asalariadas.



Cuadro 3: Cotizantes al Seguro de Cesantía según sexo y rama de actividad

Rama actividad económica	Hombres	% Hombres	Mujeres	% Mujeres	Total Cotizantes	% del Total
Sin Información	107	78,70%	29	21,30%	136	13,8%
Agricultura, Caza, Silvicultura y Pesca	359	96,00%	15	4,00%	374	37,8%
- Agricultura, Ganadería y Caza	31	79,50%	8	20,50%	39	3,9%
- Silvicultura	328	97,90%	7	2,10%	335	33,9%
Explotación de Minas y Canteras	1	100,00%	0	0,00%	1	0,1%
Industria	25	86,20%	4	13,80%	29	2,9%
- Alimentos, Bebidas y Tabaco	7	77,80%	2	22,20%	9	0,9%
* <i>Otros Alimentos, Bebidas y Tabaco</i>	7	77,80%	2	22,20%	9	0,9%
- Textil, Prendas de Vestir y Cueros	1	50,00%	1	50,00%	2	0,2%
- Maderas y Muebles	8	88,90%	1	11,10%	9	0,9%
- Celulosa, Papel e Imprentas	4	100,00%	0	0,00%	4	0,4%
- Químico, Petróleo, Caucho y Plástico	1	100,00%	0	0,00%	1	0,1%
- Minerales no Metálicos y Metálicos Básicos	1	100,00%	0	0,00%	1	0,1%
- Productos Metálicos, Fabricación Maquinarias, Equipos y Otros	3	100,00%	0	0,00%	3	0,3%
Electricidad, Gas y Agua	4	100,00%	0	0,00%	4	0,4%
Construcción	108	94,70%	6	5,30%	114	11,5%
Comercio	57	50,40%	56	49,60%	113	11,4%
- Comercio al por Mayor y Menor	49	81,70%	11	18,30%	60	6,1%
- Hoteles y Restaurantes	8	15,10%	45	84,90%	53	5,4%
Transporte, Almacenaje y Comunicaciones	38	97,40%	1	2,60%	39	3,9%
- Transporte y Almacenamiento	38	97,40%	1	2,60%	39	3,9%
Servicios Financieros y Empresariales	40	81,60%	9	18,40%	49	5,0%
- Intermediación Financiera	3	100,00%	0	0,00%	3	0,3%
- Actividades Inmobiliarias y de Alquiler	7	100,00%	0	0,00%	7	0,7%
- Actividades y Servicios Prestados a Empresas	30	76,90%	9	23,10%	39	3,9%
Servicios Comunales, Sociales y Personales	92	70,80%	38	29,20%	130	13,1%
- Administración Pública y Defensa; Planes de Seguridad Social de Afiliación Obligatoria	18	48,60%	19	51,40%	37	3,7%
- Enseñanza	2	33,30%	4	66,70%	6	0,6%
- Servicios Sociales y de Salud	2	50,00%	2	50,00%	4	0,4%
- Otras Actividades de Servicios Comunitarias, Sociales y Personales	42	82,40%	9	17,60%	51	5,2%
- Servicio Doméstico	26	86,70%	4	13,30%	30	3,0%
- Consejo de Administración de Edificios y Condominios y Organizaciones y Órganos Extraterritoriales	2	100,00%	0	0,00%	2	0,2%
TOTAL	831	84,00%	158	16,00%	989	100,0%

El sector forestal (específicamente el cultivo de plantaciones de bosques) es una de las principales actividades asalariadas del pueblo de Lumaco.

El encadenamiento productivo relacionado al proceso maderero fomenta la presencia de comercio especializado en venta de insumos forestales.

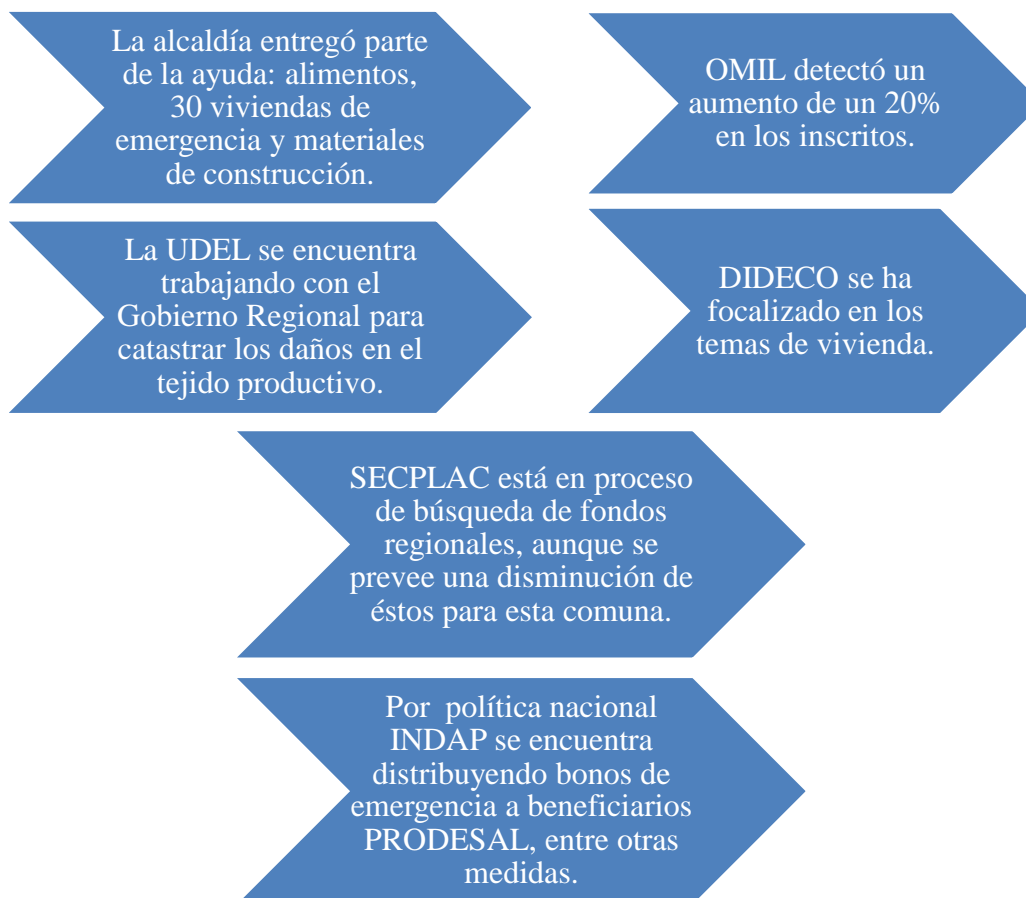
IV. Antecedentes Infraestructurales y Sociales Post - Terremoto

Cuadro 4: Informe Alfa, ONEMI

Viviendas Destruídas	Viviendas con daño mayor	Viviendas con daño menor	Viviendas Totales
8	25	100	3.290
0%	1%	3%	100%

La comuna no se ha visto demasiado dañada en términos de vivienda, observándose los principales problemas en las zonas rurales, por la destrucción de infraestructura ligada al abastecimiento de agua en aquellas zonas.

V. Situación Institucional Post - Terremoto



VI. Situación Laboral Post - Terremoto

Forestal

- Se han producido efectos en el sector de microempresas vinculadas al sector forestal. Ello se ha debido al cierre temporal de una de las plantas de procesamiento de Forestal Mininco que está ubicada en la VIII región. Las microempresas de Lumaco que se han visto afectadas han presentado principalmente problemas en la comercialización de sus productos.

Comercio

- El comercio fue duramente afectado sobre todo en la localidad de Capitán Pastene que tenía programada una festividad local para la fecha inmediatamente posterior al 27 de febrero. No obstante lo anterior, se estima que al día de hoy la situación esté normalizada.
- En cuanto al comercio encadenado con la actividad forestal, se prevé que lo peor esté por venir ya que muchos temporeros forestales quedaron sin empleo tras el cierre de la planta de forestal Mininco y por lo tanto se espera que no consuman como lo hacían antes.

Agricultura

- El sector agrícola de Lumaco, se caracteriza por el cultivo de hortalizas, las que son trabajadas principalmente por comunidades mapuche en localidades rurales. El terremoto provocó daños en este micro-sector producto de la falta de agua para el riego (tanto por el daño a pozos y norias como por los cortes de electricidad que las hacen funcionar). El principal daño en este sector se puede resumir en infraestructura para riego.

VII. Observaciones de Terreno

Estado Anímico de la Población	Experiencias de Diálogo Social	Otras Iniciativas
<ul style="list-style-type: none">• No se han registrado mayores efectos en el estado anímico de la población.	<ul style="list-style-type: none">• Se han generado reuniones entre el municipio y comunidades indígena para intentar solucionar los problemas de abastecimiento de agua.• Aún no se ha formalizado, pero existen intensiones de la Cámara de Comercio de Lumaco para trabajar en conjunto con los organismos técnicos del gobierno y con el municipio.	<ul style="list-style-type: none">• Se realizó un concierto solidario donde se contó con la participación de los Charros de Lumaco, un famoso grupo surgido de la comuna.

VIII. Necesidades y Recomendaciones de los Actores

