

I. Antecedentes Generales de la Comuna



Chanco es una comuna costera semi-urbana.


Posee una alta tasa de pobreza. (24%)

Aún se encuentra muy retrasada en cuanto a Desarrollo Humano (IDH).

Cuadro 1: Datos Generales de la Comuna

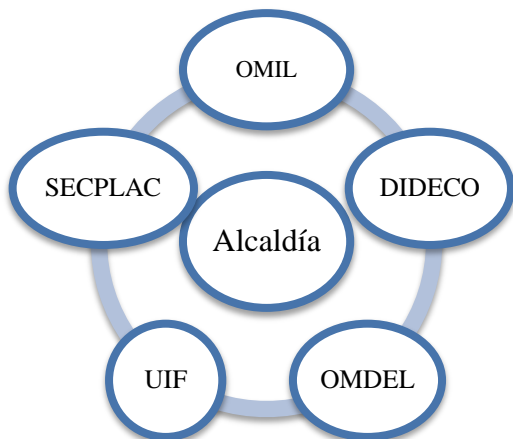
Distritos por Comuna	Superficie en Km2	Población 2009	% Comuna	% población Rural	Viviendas 2002
Comuna Chanco	529,5	9.603	100,0%	57,6%	2.813
Chanco Norte	40,8	1.913	19,9%	7,3%	590
Dollimbuta	79,6	1.122	11,7%	100,0%	333
Pinotalca	131,3	1.571	16,4%	100,0%	485
Batuco	88,1	629	6,5%	100,0%	170
Peralillo	162,4	1.518	15,8%	100,0%	427
Chanco Sur	27,3	2.829	29,5%	18,7%	792
Rezagados		21	0,2%	100,0%	16

Comuna	% población Mujeres	% población Mapuche	% de Analfab.	% de Pobreza	Ranking IDH
Comuna Chanco	48%	1,1%	11%	24%	316

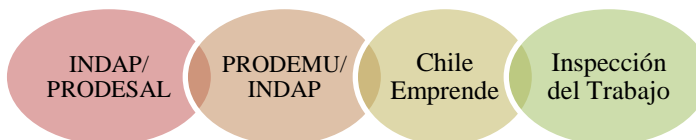


II. Capacidad Institucional Pre - Terremoto

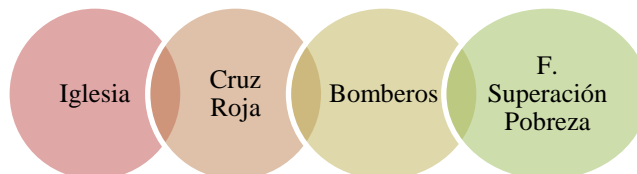
Unidades y Servicios Municipales



Otros Servicios Estatales



Fundaciones y Otras Instituciones



La Municipalidad de Chanco cuenta con una diferenciación interna de direcciones y unidades básicas en materia de empleo, emprendimiento, habilitación laboral y desarrollo, tales como DIDECO, SECPLAC, OMDEL, OMIL y UIF. Junto con esta base municipal, los servicios estatales que se encuentran complementando la tarea del municipio son el programa Chile Emprende, PRODESAL, un convenio PRODEMU/INDAP y la Inspección del Trabajo. Respecto a las redes privadas, hay una baja cantidad, estando la Iglesia Católica (principalmente), Bomberos y la Fundación para la Superación de la Pobreza. Así, la comuna de Chanco cuenta con una capacidad institucional regular para enfrentar situaciones de alza en las demandas ciudadanas.

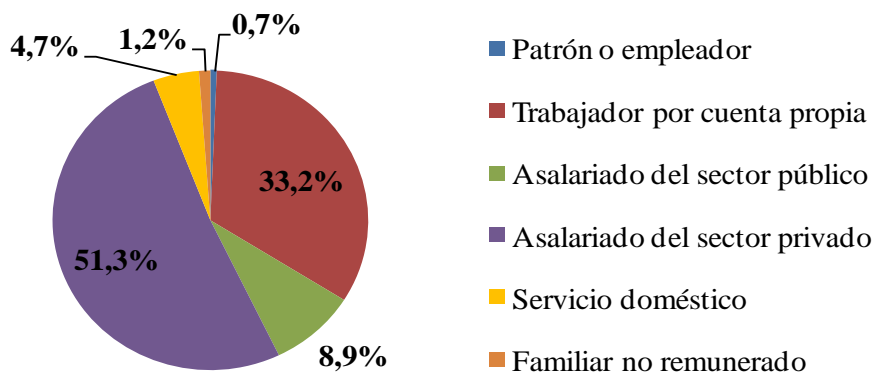
III. Situación Laboral Pre-Terremoto

Cuadro 2: Distribución de los ocupados por rama y tamaño de empresa

Sectoros más importantes para la comuna en términos de empleo	Sectoros más importantes		Unipersonales	MIPES	50 a 199 personas	200 y más personas
	Personas	% del total	% del total	% del total	% del total	% del total
Agricultura, Caza, Silvicultura y Pesca	2.134	61%	25%	44%	17%	14%
Comercio, Hoteles y Restaurantes	310	9%	51%	41%	4%	4%
Servicios Comunales Sociales	606	17%	42%	26%	10%	23%
Otros Sectoros	442	13%	17%	56%	20%	7%
Total (31% corresponde a mujeres)	3.491	100%	29%	42%	15%	14%



Gráfico 1: Distribución de los ocupados por categoría ocupacional, Chanco

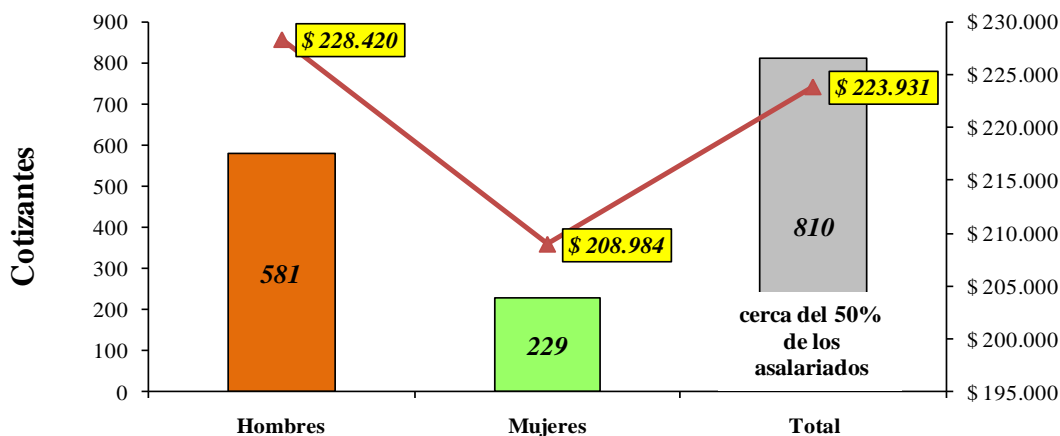


Cuadro 3: Caletas y otros asentamientos pesqueros

CALETAS, Playas y Sectores	Pescadores Artesanales
Caleta El Monolito	42
Caleta Loanco	90
Otras Caletas, playas y sectores	9
Total	141

Fuente: Elaboración propia en base al 1° Censo Pesquero 2008

Gráfico 2: Cotizantes al Seguro de Cesantía según sexo





Cuadro 4: Cotizantes al Seguro de Cesantía según sexo y rama de actividad

Rama actividad económica	Hombres	% Hombres	Mujeres	% Mujeres	Total Cotizantes	% del Total
Sin Información	106,0	71,60%	42,0	28,40%	148,0	18,3%
Agricultura, Caza, Silvicultura y Pesca	170,0	92,90%	13,0	7,10%	183,0	22,6%
- Agricultura, Ganadería y Caza	8,0	66,70%	4,0	33,30%	12,0	1,5%
- Silvicultura	162,0	94,70%	9,0	5,30%	171,0	21,1%
Explotación de Minas y Canteras	20,0	100,00%	0,0	0,00%	20,0	2,5%
Industria	35,0	89,70%	4,0	10,30%	39,0	4,8%
- Alimentos, Bebidas y Tabaco	6,0	66,70%	3,0	33,30%	9,0	1,1%
* <i>Elaboración de Vinos</i>	0,0	0,00%	1,0	100,00%	1,0	0,1%
* <i>Otros Alimentos, Bebidas y Tabaco</i>	6,0	75,00%	2,0	25,00%	8,0	1,0%
- Maderas y Muebles	12,0	92,30%	1,0	7,70%	13,0	1,6%
- Celulosa, Papel e Imprentas	1,0	100,00%	0,0	0,00%	1,0	0,1%
- Químico, Petróleo, Caucho y Plástico	1,0	100,00%	0,0	0,00%	1,0	0,1%
- Minerales no Metálicos y Metálicos Básicos	13,0	100,00%	0,0	0,00%	13,0	1,6%
- Productos Metálicos, Fabricación Maquinarias, Equipos y Otros	2,0	100,00%	0,0	0,00%	2,0	0,2%
Electricidad, Gas y Agua	2,0	40,00%	3,0	60,00%	5,0	0,6%
Construcción	53,0	96,40%	2,0	3,60%	55,0	6,8%
Comercio	50,0	51,00%	48,0	49,00%	98,0	12,1%
- Comercio al por Mayor y Menor	49,0	79,00%	13,0	21,00%	62,0	7,7%
- Hoteles y Restaurantes	1,0	2,80%	35,0	97,20%	36,0	4,4%
Transporte, Almacenaje y Comunicaciones	35,0	92,10%	3,0	7,90%	38,0	4,7%
- Transporte y Almacenamiento	34,0	94,40%	2,0	5,60%	36,0	4,4%
- Comunicaciones	1,0	50,00%	1,0	50,00%	2,0	0,2%
Servicios Financieros y Empresariales	60,0	45,50%	72,0	54,50%	132,0	16,3%
- Intermediación Financiera	2,0	100,00%	0,0	0,00%	2,0	0,2%
- Actividades Inmobiliarias y de Alquiler	2,0	66,70%	1,0	33,30%	3,0	0,4%
- Actividades y Servicios Prestados a Empresas	56,0	44,10%	71,0	55,90%	127,0	15,7%
Servicios Comunales, Sociales y Personales	50,0	54,30%	42,0	45,70%	92,0	11,4%
- Administración Pública y Defensa; Planes de Seguridad Social de Afiliación Obligatoria	13,0	37,10%	22,0	62,90%	35,0	4,3%
- Enseñanza	4,0	28,60%	10,0	71,40%	14,0	1,7%
- Servicios Sociales y de Salud	3,0	50,00%	3,0	50,00%	6,0	0,7%
- Otras Actividades de Servicios Comunitarias, Sociales y Personales	2,0	28,60%	5,0	71,40%	7,0	0,9%
- Servicio Doméstico	25,0	92,60%	2,0	7,40%	27,0	3,3%
- Consejo de Administración de Edificios y Condominios y Organizaciones y Órganos Extraterritoriales	3,0	100,00%	0,0	0,00%	3,0	0,4%
TOTAL	581,0	71,70%	229,0	28,30%	810,0	100,0%

Chanco es una comuna principalmente agrícola con fuerte participación de trabajo independiente: mucha agricultura de subsistencia y en parte pesca artesanal.

En cuanto al empleo asalariado que cotiza en el seguro de cesantía, la primera mayoría se encuentra en la rama silvicultura.

IV. Antecedentes Infraestructurales y Sociales Post - Terremoto

Cuadro 5: Informe Alfa, ONEMI

Viviendas Destruidas	Viviendas con daño mayor	Viviendas con daño menor	Viviendas Totales
350	1.115	1.075	2.813
12%	40%	38%	100%

Según el municipio, el sector más afectado es el casco antiguo de la comuna con un 85% del comercio y del sector habitacional dañado, mientras que en los sectores rurales el mayor daño se debió al material de adobe utilizado para la construcción de las residencias.

V. Situación Institucional Post - Terremoto

La Municipalidad no sufrió daños en su estructura, por lo que desde el primer momento opera de manera regular.

La SECPLAC está desarrollando proyectos para la reconstrucción de infraestructura urbana y rural

La DIDECO se encuentra distribuyendo ayuda a los damnificados en términos de alimentación, vestuario y viviendas de emergencia.

La UIF entrega ayuda psicosocial y de información a los afectados.

La OMIL se encuentran realizando un catastro de sus beneficiarios afectados para implementar programas de empleo.

VI. Situación del Empleo Post - Terremoto

Pesca

- Se ha visto afectado por pérdida de embarcaciones (30 aproximadamente), motores, daños en la sede y pérdida de tractor de arrastre. Este daño se focaliza en localidades del borde costero de la comuna, donde afectó tanto el terremoto como el maremoto.

Comercio

- Según datos obtenidos en la municipalidad, el porcentaje de afectación en este sector es de aproximadamente del 75 %, y se concentra en el casco antiguo de la ciudad.
- En cuanto a la información obtenida de la Dirección Provincial del Trabajo, no se han registrado despidos en la comuna por artículo 159 N° 6, solo interrupción momentánea de labores.

Agricultura

- Según datos municipales, en este sector el 80% está operando en óptimas condiciones y el 20% restante, operando parcialmente. Los despidos que se generaron fueron en los predios que sufrieron daños estructurales. El reclutamiento de trabajos de temporada se realizó normalmente.

Servicios Personales Comunales y Sociales

- En base a la observación en terreno, aproximadamente el 75% de servicios públicos están con daños estructurales importantes y con serias dificultades en la entrega de sus prestaciones. La mayoría de estos servicios se ubicaban en el casco antiguo de la ciudad. Actualmente estos se encuentran funcionando en dependencias compartidas.

VII. Observaciones de Terreno

Estado Anímico de la Población	Experiencias de Diálogo Social	Otras Iniciativas
<ul style="list-style-type: none">• En las primeras semanas, existió una sensación de incertidumbre en la población por desconocimiento de las políticas para enfrentar las crisis.	<ul style="list-style-type: none">• No se han detectado experiencias de diálogo social en la comuna.	<ul style="list-style-type: none">• Se ha programado la visita del festival internacional de titiriteros a la comuna, desarrollándose presentaciones gratuitas.• Un grupo de organizaciones sociales de Chanco se comenzó a movilizar por la reconstrucción del sector Caleta Loanco.

VIII. Necesidades y Recomendaciones de los Actores

